

Šiaulių LEZ teritorijoje esančių sklypų, skirtų nuomai, sąrašas

Sklypo kadastrinis Nr.	Adresas
2901/0017:43	Šiaulių m. sav. Šiaulių m. Pročiūnų g. 39
2901/0017:66	Šiaulių m. sav. Šiaulių m. Pročiūnų g. 41
2901/0017:67	Šiaulių m. sav. Šiaulių m. Pročiūnų g. 43
2901/0017:68	Šiaulių m. sav. Šiaulių m. Pročiūnų g. 45
2901/0017:75	Šiaulių m. sav. Šiaulių m. Pročiūnų g. 47
2901/0017:69	Šiaulių m. sav. Šiaulių m. Pročiūnų g. 49
2901/0017:76	Šiaulių m. sav. Šiaulių m. Pročiūnų g. 51
2901/0017:88	Šiaulių m. sav. Šiaulių m. Pročiūnų g. 53
2901/0017:70	Šiaulių m. sav. Šiaulių m. Pročiūnų g. 55
2901/0017:71	Šiaulių m. sav. Šiaulių m. Pročiūnų g. 56
2901/0017:53	Šiaulių m. sav. Šiaulių m. Pročiūnų g. 57
2901/0017:54	Šiaulių m. sav. Šiaulių m. Pročiūnų g. 58
2901/0017:55	Šiaulių m. sav. Šiaulių m. Pročiūnų g. 59
2901/0017:56	Šiaulių m. sav. Šiaulių m. Pročiūnų g. 61
2901/0017:57	Šiaulių m. sav. Šiaulių m. Pročiūnų g. 62
2901/0017:58	Šiaulių m. sav. Šiaulių m. Pročiūnų g. 66
2901/0017:60	Šiaulių m. sav. Šiaulių m. Pročiūnų g. 67
2901/0017:59	Šiaulių m. sav. Šiaulių m. Pročiūnų g. 68
2901/0017:87	Šiaulių m. sav. Šiaulių m. Pročiūnų g. 69
	Šiaulių m. sav. Šiaulių m. Pročiūnų g. 70
2901/0017:86	Šiaulių m. sav. Šiaulių m. Pročiūnų g. 71
	Šiaulių m. sav. Šiaulių m. Pročiūnų g. 72
2901/0017:61	Šiaulių m. sav. Šiaulių m. Pročiūnų g. 73
	Šiaulių m. sav. Šiaulių m. Pročiūnų g. 74
2901/0017:62	Šiaulių m. sav. Šiaulių m. Pročiūnų g. 75
2901/0017:63	Šiaulių m. sav. Šiaulių m. Pročiūnų g. 76

2901/0017:65	Šiaulių m. sav. Šiaulių m. Pročiūnų g. 77
2901/0017:64	Šiaulių m. sav. Šiaulių m. Pročiūnų g. 78
	Šiaulių m. sav. Šiaulių m. Pročiūnų g. 79
	Šiaulių m. sav. Šiaulių m. Pročiūnų g. 80
2901/0017:85	Šiaulių m. sav. Šiaulių m. Pročiūnų g. 81
2901/0017:45	Šiaulių m. sav. Šiaulių m. Pročiūnų g. 82
2901/0017:46	Šiaulių m. sav. Šiaulių m. Pročiūnų g. 83
2901/0017:47	Šiaulių m. sav. Šiaulių m. Pročiūnų g. 84
	Šiaulių m. sav. Šiaulių m. Pročiūnų g. 85
	Šiaulių m. sav. Šiaulių m. Pročiūnų g. 86
	Šiaulių m. sav. Šiaulių m. Pročiūnų g. 87
	Šiaulių m. sav. Šiaulių m. Pročiūnų g. 88
2901/0017:51	Šiaulių m. sav. Šiaulių m. Pročiūnų g. 91
2901/0017:52	Šiaulių m. sav. Šiaulių m. Pročiūnų g. 93
2901/0017:80	Šiaulių m. sav. Šiaulių m. Pročiūnų g. 95



VALSTYBĖS ĮMONĖ REGISTRŲ CENTRAS
V.Kudirkos g. 18-3, LT-03105 Vilnius-9, tel. (5) 2688 262, faks. (5) 2688 311, el.p. Info@registrucentras.lt

NEKILNOJAMOJO TURTO REGISTRO CENTRINIO DUOMENŲ BANKO IŠRAŠAS

2012-08-06 14:02:12

1. Nekilnojamojo turto registre įregistruotas turtas:

Registro Nr.: **44/1530068**
 Registro tipas: **Žemės sklypas**
 Sudarymo data: **2012-07-10**
 Adresas: **Šiaulių m. sav. Šiaulių m. Pročiūnų g. 39**
 Registro tvarkytojas: **Valstybės įmonės Registrų centro Šiaulių filialas**

2. Nekilnojamieji daiktai:

2.1. **Žemės sklypas**
 Unikalus Nr.: **4400-2398-4332**
 Kadastrinis Nr.: **2901/0017:43 Šiaulių m. k.v.**
 Pagrindinė tikslinė naudojimo paskirtis: **Kita**
 Naudojimo būdas: **Pramonės ir sandėliavimo objektų teritorijos**
 Naudojimo pobūdis: **Pramonės ir sandėliavimo įmonių statybos**
 Žemės sklypo plotas: **3.8696 ha**
 Žemės ūkio naudmenų plotas viso: **3.3296 ha**
 Iš jo: Pievų ir natūralių ganyklų plotas: **3.3296 ha**
 Užstatyta teritorija: **0.4000 ha**
 Kitos žemės plotas: **0.1400 ha**
 Žemės ūkio naudmenų našumo balas: **40.0**
 Matavimų tipas: **Žemės sklypas suformuotas atliekant kadastrinius matavimus**
 Indeksuota žemės sklypo vertė: **410486 Lt**
 Žemės sklypo vertė: **256554 Lt**
 Vidutinė rinkos vertė: **1183028 Lt**
 Vidutinės rinkos vertės nustatymo data: **2007-11-26**
 Kadastro duomenų nustatymo data: **2007-11-16**

3. Daikto priklausiniai iš kito registro: įrašų nėra

4. Nuosavybė:

4.1. **Nuosavybės teisė**
 Savininkas: **LIETUVOS RESPUBLIKA, a.k. 111105555**
 Daiktas: **žemės sklypas Nr. 4400-2398-4332, aprašytas p. 2.1.**
 Įregistravimo pagrindas: **Apskritis viršinininko įsakymas, 2009-01-21, Nr. V-381**
Apskritis viršinininko įsakymas, 2009-02-06, Nr. V-762
 Įrašas galioja: **Nuo 2012-07-23**

5. Valstybės ir savivaldybių žemės patikėjimo teisė:

5.1. **Valstybinės žemės patikėjimo teisė**
 Patikėtinis: **Nacionalinė žemės tarnyba prie Žemės ūkio ministerijos, a.k. 188704927**
 Daiktas: **žemės sklypas Nr. 4400-2398-4332, aprašytas p. 2.1.**
 Įregistravimo pagrindas: **Apskritis viršinininko įsakymas, 2009-01-21, Nr. V-381**
Apskritis viršinininko įsakymas, 2009-02-06, Nr. V-762
 Įrašas galioja: **Nuo 2012-07-23**

6. Kitos daiktinės teisės : įrašų nėra

7. Juridiniai faktai: įrašų nėra

8. Žymos: įrašų nėra

9. Specialios naudojimo sąlygos:

9.1. **XX. Požeminių vandens telkinių (vandenviečių) sanitarinės apsaugos zonos**
 Daiktas: **žemės sklypas Nr. 4400-2398-4332, aprašytas p. 2.1.**
 Įregistravimo pagrindas: **Apskritis viršinininko įsakymas, 2009-01-21, Nr. V-381**

Plotas: 3.8696 ha
[rašas galioja: Nuo 2012-07-20

9.2. **XXVII. Saugotini želdiniai (medžiai ir krūmai), augantys ne miškų ūkio paskirties žemėje**

Daiktas: žemės sklypas Nr. 4400-2398-4332, aprašytas p. 2.1.
[registravimo pagrindas: Apskritis viršinininko įsakymas, 2009-01-21, Nr. V-381
Plotas: 0.14 ha
[rašas galioja: Nuo 2012-07-20

9.3. **V. Aerodromų apsaugos ir sanitarinės apsaugos zonos**

Daiktas: žemės sklypas Nr. 4400-2398-4332, aprašytas p. 2.1.
[registravimo pagrindas: Apskritis viršinininko įsakymas, 2009-01-21, Nr. V-381
Plotas: 3.8696 ha
[rašas galioja: Nuo 2012-07-20

10. Daikto registravimas ir kadastro žymos:

10.1. **Suformuotas naujas (daikto registravimas)**
Daiktas: žemės sklypas Nr. 4400-2398-4332, aprašytas p. 2.1.
[registravimo pagrindas: Nekilnojamojo daikto kadastro duomenų byla, 2007-11-16
Apskritis viršinininko įsakymas, 2009-01-21, Nr. V-381
Apskritis viršinininko įsakymas, 2009-02-06, Nr. V-762
[rašas galioja: Nuo 2012-07-20

10.2. **Kadastrinius matavimus atliko (kadastro žyma)**
Antano Savickio II, a.k. 145641937
Daiktas: žemės sklypas Nr. 4400-2398-4332, aprašytas p. 2.1.
[registravimo pagrindas: Licencija, 2004-08-16, Nr. 178G-549
Nekilnojamojo daikto kadastro duomenų byla, 2007-11-16
[rašas galioja: Nuo 2012-07-20

11. Registro pastabos ir nuorodos:


2009-01-21 Apskritis viršinininko įsakyme Nr.V-381 sklypui numatytas papildomas A1 apribojimas: žemės darbai, statybos darbai galimi, gavus Šiaulių miesto savivaldybės administracijos leidimą.

12. Kita informacija: įrašų nėra

13. Informacija apie duomenų sandoriui tikslinimą: įrašų nėra

2012-08-06 14:02:12

Dokumentą atspausdino:



Valdas Markevičius



VALSTYBĖS ĮMONĖ REGISTRŲ CENTRAS
V.Kudirkos g. 18-3, LT-03105 Vilnius-9, tel. (5) 2688 262, faks. (5) 2688 311, el.p. info@registrucentras.lt

NEKILNOJAMOJO TURTO REGISTRO CENTRINIO DUOMENŲ BANKO IŠRAŠAS

2012-08-08 14:02:39

1. Nekilnojamojo turto registre įregistruotas turtas:

Registro Nr.: **44/1531488**
 Registro tipas: **Žemės sklypas**
 Sudarymo data: **2012-07-17**
 Adresas: **Šiaulių m. sav. Šiaulių m. Pročiūnų g. 41**
 Registro tvarkytojas: **Valstybės įmonės Registrų centro Šiaulių filialas**

2. Nekilnojamieji daiktai:

2.1. **Žemės sklypas**
 Unikalus Nr.: **4400-2402-6095**
 Kadastrinis Nr.: **2901/0017:66 Šiaulių m. k.v.**
 Pagrindinė tikslinė naudojimo paskirtis: **Kita**
 Naudojimo būdas: **Pramonės ir sandėliavimo objektų teritorijos**
 Naudojimo pobūdis: **Pramonės ir sandėliavimo įmonių statybos**
 Žemės sklypo plotas: **5.2105 ha**
 Žemės ūkio naudmenų plotas viso: **4.6105 ha**
 Iš jo: Pievų ir natūralių ganyklų plotas: **4.6105 ha**
 Užstatyta teritorija: **0.4000 ha**
 Kitos žemės plotas: **0.2000 ha**
 Žemės ūkio naudmenų našumo balas: **40.0**
 Matavimų tipas: **Žemės sklypas suformuotas atliekant kadastrinius matavimus**
 Indeksuota žemės sklypo vertė: **552730 Lt**
 Žemės sklypo vertė: **345456 Lt**
 Vidutinė rinkos vertė: **1578348 Lt**
 Vidutinės rinkos vertės nustatymo data: **2007-11-26**
 Kadastro duomenų nustatymo data: **2007-11-16**

3. Daikto priklausiniai iš kito registro: įrašų nėra

4. Nuosavybė:

4.1. **Nuosavybės teisė**
 Savininkas: **LIETUVOS RESPUBLIKA, a.k. 111105555**
 Daiktas: **žemės sklypas Nr. 4400-2402-6095, aprašytas p. 2.1.**
 Įregistravimo pagrindas: **Apskritis viršinininko įsakymas, 2009-01-21, Nr. V-381**
Apskritis viršinininko įsakymas, 2009-02-06, Nr. V-762
 Įrašas galioja: **Nuo 2012-07-23**

5. Valstybės ir savivaldybių žemės patikėjimo teisė:

5.1. **Valstybinės žemės patikėjimo teisė**
 Patikėtinis: **Nacionalinė žemės tarnyba prie Žemės ūkio ministerijos, a.k. 188704927**
 Daiktas: **žemės sklypas Nr. 4400-2402-6095, aprašytas p. 2.1.**
 Įregistravimo pagrindas: **Apskritis viršinininko įsakymas, 2009-01-21, Nr. V-381**
Apskritis viršinininko įsakymas, 2009-02-06, Nr. V-762
 Įrašas galioja: **Nuo 2012-07-23**

6. Kitos daiktinės teisės : įrašų nėra

7. Juridiniai faktai: įrašų nėra

8. Žymos: įrašų nėra

9. Specialios naudojimo sąlygos:

9.1. **V. Aerodromų apsaugos ir sanitarinės apsaugos zonos**
 Daiktas: **žemės sklypas Nr. 4400-2402-6095, aprašytas p. 2.1.**
 Įregistravimo pagrindas: **Apskritis viršinininko įsakymas, 2009-01-21, Nr. V-381**
 Plotas: **5.2105 ha**

[rašas galioja: Nuo 2012-07-20

9.2. **XXVII. Saugotini želdiniai (medžiai ir krūmai), augantys ne miškų ūkio paskirties žemėje**

Daiktas: žemės sklypas Nr. 4400-2402-6095, aprašytas p. 2.1.

[registravimo pagrindas: Apskritis viršinininko įsakymas, 2009-01-21, Nr. V-381

Plotas: 0.20 ha

[rašas galioja: Nuo 2012-07-20

9.3. **XX. Požeminių vandens telkinių (vandenviečių) sanitarinės apsaugos zonos**

Daiktas: žemės sklypas Nr. 4400-2402-6095, aprašytas p. 2.1.

[registravimo pagrindas: Apskritis viršinininko įsakymas, 2009-01-21, Nr. V-381

Plotas: 5.2105 ha

[rašas galioja: Nuo 2012-07-20

10. Daikto registravimas ir kadastro žymos:

10.1.

Kadastrinius matavimus atliko (kadastro žyma)

Antano Savickio IĮ, a.k. 145641937

Daiktas: žemės sklypas Nr. 4400-2402-6095, aprašytas p. 2.1.

[registravimo pagrindas: Licencija, 2004-08-16, Nr. 178G-549

Nekilnojamojo daikto kadastro duomenų byla, 2007-11-16

[rašas galioja: Nuo 2012-07-20

10.2.

Suformuotas naujas (daikto registravimas)

Daiktas: žemės sklypas Nr. 4400-2402-6095, aprašytas p. 2.1.

[registravimo pagrindas: **Nekilnojamojo daikto kadastro duomenų byla, 2007-11-16**

Apskritis viršinininko įsakymas, 2009-01-21, Nr. V-381

Apskritis viršinininko įsakymas, 2009-02-06, Nr. V-762

[rašas galioja: Nuo 2012-07-20

11. Registro pastabos ir nuorodos:


2009-01-21 Apskritis viršinininko įsakyme Nr.V-381 sklypui numatytas papildomas A1 apribojimas: žemės darbai, statybos darbai galimi, gavus Šiaulių miesto savivaldybės administracijos leidimą.

12. Kita informacija: įrašų nėra

13. Informacija apie duomenų sandoriui tikslinimą: įrašų nėra

2012-08-06 14:02:39

Dokumentą atspausdino:



Valdas Markevičius



VALSTYBĖS ĮMONĖ REGISTRŲ CENTRAS
V.Kudirkos g. 18-3, LT-03105 Vilnius-9, tel. (5) 2688 262, faks. (5) 2688 311, el.p. info@registrucentras.lt

NEKILNOJAMOJO TURTO REGISTRO CENTRINIO DUOMENŲ BANKO IŠRAŠAS

2012-08-06 14:03:12

1. Nekilnojamojo turto registre [registruotas turtas:

Registro Nr.: **44/1531490**
Registro tipas: **Žemės sklypas**
Sudarymo data: **2012-07-17**
Adresas: **Šiaulių m. sav. Šiaulių m. Pročiūnų g. 43**
Registro tvarkytojas: **Valstybės įmonės Registrų centro Šiaulių filialas**

2. Nekilnojamieji daiktai:

2.1. **Žemės sklypas**
Unikalus Nr.: **4400-2402-6124**
Kadastrinis Nr.: **2901/0017:67 Šiaulių m. k.v.**
Pagrindinė tikslinė naudojimo paskirtis: **Kita**
Naudojimo būdas: **Pramonės ir sandėliavimo objektų teritorijos**
Naudojimo pobūdis: **Pramonės ir sandėliavimo įmonių statybos**
Žemės sklypo plotas: **6.3739 ha**
Žemės ūkio naudmenų plotas viso: **5.7739 ha**
Iš jo: Pievų ir natūralių ganyklų plotas: **5.7739 ha**
Užstatyta teritorija: **0.2000 ha**
Kitos žemės plotas: **0.4000 ha**
Žemės ūkio naudmenų našumo balas: **40.0**
Matavimų tipas: **Žemės sklypas suformuotas atliekant kadastrinius matavimus**
Indeksuota žemės sklypo vertė: **676144 Lt**
Žemės sklypo vertė: **422590 Lt**
Vidutinė rinkos vertė: **1918736 Lt**
Vidutinės rinkos vertės nustatymo data: **2007-11-16**
Kadastro duomenų nustatymo data: **2007-11-16**

3. Daikto priklausiniai iš kito registro: [rašų nėra**4. Nuosavybė:**

4.1. **Nuosavybės teisė**
Savininkas: **LIETUVOS RESPUBLIKA, a.k. 111105555**
Daiktas: **žemės sklypas Nr. 4400-2402-6124, aprašytas p. 2.1.**
[registravimo pagrindas: **Apskritis viršinininko įsakymas, 2009-01-21, Nr. V-381**
Apskritis viršinininko įsakymas, 2009-02-06, Nr. V-762
[rašas galioja: **Nuo 2012-07-23**

5. Valstybės ir savivaldybių žemės patikėjimo teisė:

5.1. **Valstybinės žemės patikėjimo teisė**
Patikėtinis: **Nacionalinė žemės tarnyba prie Žemės ūkio ministerijos, a.k. 188704927**
Daiktas: **žemės sklypas Nr. 4400-2402-6124, aprašytas p. 2.1.**
[registravimo pagrindas: **Apskritis viršinininko įsakymas, 2009-01-21, Nr. V-381**
Apskritis viršinininko įsakymas, 2009-02-06, Nr. V-762
[rašas galioja: **Nuo 2012-07-23**

6. Kitos daiktinės teisės : [rašų nėra**7. Juridiniai faktai: [rašų nėra****8. Žymos: [rašų nėra****9. Specialios naudojimo sąlygos:**

9.1. **XX. Požeminių vandens telkinių (vandenviečių) sanitarinės apsaugos zonos**
Daiktas: **žemės sklypas Nr. 4400-2402-6124, aprašytas p. 2.1.**
[registravimo pagrindas: **Apskritis viršinininko įsakymas, 2009-01-21, Nr. V-381**



VALSTYBĖS ĮMONĖ REGISTRŲ CENTRAS
V.Kudirkos g. 18-3, LT-03105 Vilnius-9, tel. (5) 2688 262, faks. (5) 2688 311, el.p. info@registrucentras.lt

NEKILNOJAMOJO TURTO REGISTRO CENTRINIO DUOMENŲ BANKO IŠRAŠAS

2012-08-06 14:03:34

1. Nekilnojamojo turto registre įregistruotas turtas:

Registro Nr.: **44/1531542**
 Registro tipas: **Žemės sklypas**
 Sudarymo data: **2012-07-18**
 Adresas: **Šiaulių m. sav. Šiaulių m. Pročiūnų g. 45**
 Registro tvarkytojas: **Valstybės įmonės Registrų centro Šiaulių filialas**

2. Nekilnojamieji daiktai:

2.1. **Žemės sklypas**
 Unikalus Nr.: **4400-2402-9032**
 Kadastrinis Nr.: **2901/0017:68 Šiaulių m. k.v.**
 Pagrindinė tikslinė naudojimo paskirtis: **Kita**
 Naudojimo būdas: **Pramonės ir sandėliavimo objektų teritorijos**
 Naudojimo pobūdis: **Pramonės ir sandėliavimo įmonių statybos**
 Žemės sklypo plotas: **5.8148 ha**
 Žemės ūkio naudmenų plotas viso: **5.1648 ha**
 Iš jo: Pievų ir natūralių ganyklų plotas: **5.1648 ha**
 Užstatyta teritorija: **0.3500 ha**
 Kitos žemės plotas: **0.3000 ha**
 Žemės ūkio naudmenų našumo balas: **40.0**
 Matavimų tipas: **Žemės sklypas suformuotas atliekant kadastrinius matavimus**
 Indeksuota žemės sklypo vertė: **616834 Lt**
 Žemės sklypo vertė: **385521 Lt**
 Vidutinė rinkos vertė: **1755419 Lt**
 Vidutinės rinkos vertės nustatymo data: **2007-11-16**
 Kadastro duomenų nustatymo data: **2007-11-16**

3. Daikto priklausiniai iš kito registro: įrašų nėra

4. Nuosavybė:

4.1. **Nuosavybės teisė**
 Savininkas: **LIETUVOS RESPUBLIKA, a.k. 111105555**
 Daiktas: **žemės sklypas Nr. 4400-2402-9032, aprašytas p. 2.1.**
 Įregistravimo pagrindas: **Apskritis viršinininko įsakymas, 2009-01-21, Nr. V-381**
Apskritis viršinininko įsakymas, 2009-02-06, Nr. V-762
 Įrašas galioja: **Nuo 2012-07-23**

5. Valstybės ir savivaldybių žemės patikėjimo teisė:

5.1. **Valstybinės žemės patikėjimo teisė**
 Patikėtinis: **Nacionalinė žemės tarnyba prie Žemės ūkio ministerijos, a.k. 188704927**
 Daiktas: **žemės sklypas Nr. 4400-2402-9032, aprašytas p. 2.1.**
 Įregistravimo pagrindas: **Apskritis viršinininko įsakymas, 2009-01-21, Nr. V-381**
Apskritis viršinininko įsakymas, 2009-02-06, Nr. V-762
 Įrašas galioja: **Nuo 2012-07-23**

6. Kitos daiktinės teisės : įrašų nėra

7. Juridiniai faktai: įrašų nėra

8. Žymos: įrašų nėra

9. Specialios naudojimo sąlygos:

9.1. **V. Aerodromų apsaugos ir sanitarinės apsaugos zonos**
 Daiktas: **žemės sklypas Nr. 4400-2402-9032, aprašytas p. 2.1.**
 Įregistravimo pagrindas: **Apskritis viršinininko įsakymas, 2009-01-21, Nr. V-381**
 Plotas: **5.8148 ha**

- [rašas galioja: Nuo 2012-07-20
- 9.2. **XXVII. Saugotini želdiniai (medžiai ir krūmai), augantys ne miškų ūkio paskirties žemėje**
Daiktas: žemės sklypas Nr. 4400-2402-9032, aprašytas p. 2.1.
[registravimo pagrindas: Apskritis viršinininko įsakymas, 2009-01-21, Nr. V-381
Plotas: 0.30 ha
[rašas galioja: Nuo 2012-07-20
- 9.3. **XX. Požeminių vandens telkinių (vandenviečių) sanitarinės apsaugos zonos**
Daiktas: žemės sklypas Nr. 4400-2402-9032, aprašytas p. 2.1.
[registravimo pagrindas: Apskritis viršinininko įsakymas, 2009-01-21, Nr. V-381
Plotas: 5.8148 ha
[rašas galioja: Nuo 2012-07-20

10. Daikto registravimas ir kadastro žymos:

- 10.1. **Suformuotas naujas (daikto registravimas)**
Daiktas: žemės sklypas Nr. 4400-2402-9032, aprašytas p. 2.1.
[registravimo pagrindas: Nekilnojamojo daikto kadastro duomenų byla, 2007-11-16
Apskritis viršinininko įsakymas, 2009-01-21, Nr. V-381
Apskritis viršinininko įsakymas, 2009-02-06, Nr. V-762
[rašas galioja: Nuo 2012-07-20
- 10.2. **Kadastrinius matavimus atliko (kadastro žyma)**
Antano Savickio IJ, a.k. 145641937
Daiktas: žemės sklypas Nr. 4400-2402-9032, aprašytas p. 2.1.
[registravimo pagrindas: Licencija, 2004-08-16, Nr. 178G-549
Nekilnojamojo daikto kadastro duomenų byla, 2007-11-16
[rašas galioja: Nuo 2012-07-20

11. Registro pastabos ir nuorodos:


2009-01-21 Apskritis viršinininko įsakyme Nr.V-381 sklypui numatytas papildomas A1 apribojimas: žemės darbai, statybos darbai galimi, gavus Šiaulių miesto savivaldybės administracijos leidimą.

12. Kita informacija: įrašų nėra

13. Informacija apie duomenų sandoriui tikslinimą: įrašų nėra

2012-08-06 14:03:34

Dokumentą atspausdino



Valdas Markevičius



VALSTYBĖS ĮMONĖ REGISTRŲ CENTRAS
V.Kudirkos g. 18-3, LT-03105 Vilnius-9, tel. (5) 2688 262, faks. (5) 2688 311, el.p. info@registorcentras.lt

NEKILNOJAMOJO TURTO REGISTRO CENTRINIO DUOMENŲ BANKO IŠRAŠAS

2012-08-06 14:04:21

1. Nekilnojamojo turto registre įregistruotas turtas:

Registro Nr.: **44/1531766**
Registro tipas: **Žemės sklypas**
Sudarymo data: **2012-07-19**
Adresas: **Šiaulių m. sav. Šiaulių m. Pročiūnų g. 47**
Registro tvarkytojas: **Valstybės įmonės Registrų centro Šiaulių filialas**

2. Nekilnojamieji daiktai:

2.1. **Žemės sklypas**
Unikalus Nr.: **4400-2403-4697**
Kadastrinis Nr: **2901/0017:75 Šiaulių m. k.v.**
Pagrindinė tikslinė naudojimo paskirtis: **Kita**
Naudojimo būdas: **Pramonės ir sandėliavimo objektų teritorijos**
Naudojimo pobūdis: **Pramonės ir sandėliavimo įmonių statybos**
Žemės sklypo plotas: **1.7915 ha**
Žemės ūkio naudmenų plotas viso: **1.7615 ha**
Iš jo: Pievų ir natūralių ganyklų plotas: **1.7615 ha**
Kitos žemės plotas: **0.0300 ha**
Žemės ūkio naudmenų našumo balas: **40.0**
Matavimų tipas: **Žemės sklypas suformuotas atliekant kadastrinius matavimus**
Indeksuota žemės sklypo vertė: **190042 Lt**
Žemės sklypo vertė: **118776 Lt**
Vidutinė rinkos vertė: **560936 Lt**
Vidutinės rinkos vertės nustatymo data: **2007-11-16**
Kadastro duomenų nustatymo data: **2007-11-16**

3. Daikto priklausiniai iš kito registro: įrašų nėra**4. Nuosavybė:**

4.1. **Nuosavybės teisė**
Savininkas: **LIETUVOS RESPUBLIKA, a.k. 111105555**
Daiktas: **žemės sklypas Nr. 4400-2403-4697, aprašytas p. 2.1.**
Įregistravimo pagrindas: **Apskritis viršinininko įsakymas, 2009-01-21, Nr. V-381**
Apskritis viršinininko įsakymas, 2009-02-06, Nr. V-762
Įrašas galioja: **Nuo 2012-07-23**

5. Valstybės ir savivaldybių žemės patikėjimo teisė:

5.1. **Valstybinės žemės patikėjimo teisė**
Patikėtinis: **Nacionalinė žemės tarnyba prie Žemės ūkio ministerijos, a.k. 188704927**
Daiktas: **žemės sklypas Nr. 4400-2403-4697, aprašytas p. 2.1.**
Įregistravimo pagrindas: **Apskritis viršinininko įsakymas, 2009-01-21, Nr. V-381**
Apskritis viršinininko įsakymas, 2009-02-06, Nr. V-762
Įrašas galioja: **Nuo 2012-07-23**

6. Kitos daiktinės teisės : įrašų nėra**7. Juridiniai faktai: įrašų nėra****8. Žymos: įrašų nėra****9. Specialios naudojimo sąlygos:**

9.1. **XX. Požeminių vandens telkinių (vandenviečių) sanitarinės apsaugos zonos**
Daiktas: **žemės sklypas Nr. 4400-2403-4697, aprašytas p. 2.1.**
Įregistravimo pagrindas: **Apskritis viršinininko įsakymas, 2009-01-21, Nr. V-381**
Plotas: **1.7915 ha**

[rašas galioja: Nuo 2012-07-20

9.2.

V. Aerodromų apsaugos ir sanitarinės apsaugos zonos

Daiktas: žemės sklypas Nr. 4400-2403-4697, aprašytas p. 2.1.

[registravimo pagrindas: Apskritis viršinininko įsakymas, 2009-01-21, Nr. V-381

Plotas: 1.7915 ha

[rašas galioja: Nuo 2012-07-20

9.3.

XXVII. Saugotini želdiniai (medžiai ir krūmai), augantys ne miškų ūkio paskirties žemėje

Daiktas: žemės sklypas Nr. 4400-2403-4697, aprašytas p. 2.1.

[registravimo pagrindas: Apskritis viršinininko įsakymas, 2009-01-21, Nr. V-381

Plotas: 0.03 ha

[rašas galioja: Nuo 2012-07-20

10. Daikto registravimas ir kadastro žymos:

10.1.

Kadastrinius matavimus atliko (kadastro žyma)

Antano Savickio IĮ, a.k. 145641937

Daiktas: žemės sklypas Nr. 4400-2403-4697, aprašytas p. 2.1.

[registravimo pagrindas: Licencija, 2004-08-16, Nr. 178G-549

Nekilnojamojo daikto kadastro duomenų byla, 2007-11-16

[rašas galioja: Nuo 2012-07-20

10.2.

Suformuotas naujas (daikto registravimas)

Daiktas: žemės sklypas Nr. 4400-2403-4697, aprašytas p. 2.1.

[registravimo pagrindas: Nekilnojamojo daikto kadastro duomenų byla, 2007-11-16

Apskritis viršinininko įsakymas, 2009-01-21, Nr. V-381

Apskritis viršinininko įsakymas, 2009-02-06, Nr. V-762

[rašas galioja: Nuo 2012-07-20

11. Registro pastabos ir nuorodos:


2009-01-21 Apskritis viršinininko įsakyme Nr.V-381 sklypui numatytas papildomas A1 apribojimas: žemės darbai, statybos darbai galimi, gavus Šiaulių miesto savivaldybės administracijos leidimą.

12. Kita informacija: įrašų nėra

13. Informacija apie duomenų sandoriui tikslinimą: įrašų nėra

2012-08-06 14:04:21

Dokumentą atspausdino:



Valdas Markevičius



VALSTYBĖS ĮMONĖ REGISTRŲ CENTRAS
V.Kudirkos g. 18-3, LT-03105 Vilnius-9, tel. (5) 2688 262, faks. (5) 2688 311, el.p. info@registrucentras.lt

NEKILNOJAMOJO TURTO REGISTRO CENTRINIO DUOMENŲ BANKO IŠRAŠAS

2012-08-06 14:04:47

1. Nekilnojamojo turto registre įregistruotas turtas:

Registro Nr.: **44/1531554**
Registro tipas: **Žemės sklypas**
Sudarymo data: **2012-07-18**
Adresas: **Šiaulių m. sav. Šiaulių m. Pročiūnų g. 49**
Registro tvarkytojas: **Valstybės įmonės Registrų centro Šiaulių filialas**

2. Nekilnojamieji daiktai:

2.1. **Žemės sklypas**
Unikalus Nr.: **4400-2402-9232**
Kadastrinis Nr.: **2901/0017:69 Šiaulių m. k.v.**
Pagrindinė tikslinė naudojimo paskirtis: **Kita**
Naudojimo būdas: **Pramonės ir sandėliavimo objektų teritorijos**
Naudojimo pobūdis: **Pramonės ir sandėliavimo įmonių statybos**
Žemės sklypo plotas: **1.8396 ha**
Žemės ūkio naudmenų plotas viso: **1.8096 ha**
Iš jo: Pievų ir natūralių ganyklų plotas: **1.8096 ha**
Kitos žemės plotas: **0.0300 ha**
Žemės ūkio naudmenų našumo balas: **40.0**
Matavimų tipas: **Žemės sklypas suformuotas atliekant kadastrinius matavimus**
Indeksuota žemės sklypo vertė: **195144 Lt**
Žemės sklypo vertė: **121965 Lt**
Vidutinė rinkos vertė: **575524 Lt**
Vidutinės rinkos vertės nustatymo data: **2007-11-16**
Kadastro duomenų nustatymo data: **2007-11-16**

3. Daikto priklausiniai iš kito registro: įrašų nėra**4. Nuosavybė:**

4.1. **Nuosavybės teisė**
Savininkas: **LIETUVOS RESPUBLIKA, a.k. 111105555**
Daiktas: **žemės sklypas Nr. 4400-2402-9232, aprašytas p. 2.1.**
Įregistravimo pagrindas: **Apskritis viršinininko įsakymas, 2009-01-21, Nr. V-381**
Apskritis viršinininko įsakymas, 2009-02-06, Nr. V-762
Įrašas galioja: **Nuo 2012-07-23**

5. Valstybės ir savivaldybių žemės patikėjimo teisė:

5.1. **Valstybinės žemės patikėjimo teisė**
Patikėtinis: **Nacionalinė žemės tarnyba prie Žemės ūkio ministerijos, a.k. 188704927**
Daiktas: **žemės sklypas Nr. 4400-2402-9232, aprašytas p. 2.1.**
Įregistravimo pagrindas: **Apskritis viršinininko įsakymas, 2009-01-21, Nr. V-381**
Apskritis viršinininko įsakymas, 2009-02-06, Nr. V-762
Įrašas galioja: **Nuo 2012-07-23**

6. Kitos daiktinės teisės : įrašų nėra**7. Juridiniai faktai: įrašų nėra****8. Žymos: įrašų nėra****9. Specialios naudojimo sąlygos:**

9.1. **V. Aerodromų apsaugos ir sanitarinės apsaugos zonos**
Daiktas: **žemės sklypas Nr. 4400-2402-9232, aprašytas p. 2.1.**
Įregistravimo pagrindas: **Apskritis viršinininko įsakymas, 2009-01-21, Nr. V-381**
Plotas: **1.8396 ha**
Įrašas galioja: **Nuo 2012-07-20**

- 9.2. **XXVII. Saugotini želdiniai (medžiai ir krūmai), augantys ne miškų ūkio paskirties žemėje**
Daiktas: žemės sklypas Nr. 4400-2402-9232, aprašytas p. 2.1.
[registravimo pagrindas: Apskritis viršinininko įsakymas, 2009-01-21, Nr. V-381
Plotas: 0.03 ha
[rašas galioja: Nuo 2012-07-20
- 9.3. **XX. Požeminių vandens telkinių (vandenviečių) sanitarinės apsaugos zonos**
Daiktas: žemės sklypas Nr. 4400-2402-9232, aprašytas p. 2.1.
[registravimo pagrindas: Apskritis viršinininko įsakymas, 2009-01-21, Nr. V-381
Plotas: 1.8396 ha
[rašas galioja: Nuo 2012-07-20

10. Daikto registravimas ir kadastro žymos:

- 10.1. **Kadastrinius matavimus atliko (kadastro žyma)**
Antano Savickio IJ, a.k. 145641937
Daiktas: žemės sklypas Nr. 4400-2402-9232, aprašytas p. 2.1.
[registravimo pagrindas: Licencija, 2004-08-16, Nr. 178G-549
Nekilnojamojo daikto kadastro duomenų byla, 2007-11-16
[rašas galioja: Nuo 2012-07-20
- 10.2. **Suformuotas naujas (daikto registravimas)**
Daiktas: žemės sklypas Nr. 4400-2402-9232, aprašytas p. 2.1.
[registravimo pagrindas: **Nekilnojamojo daikto kadastro duomenų byla, 2007-11-16**
Apskritis viršinininko įsakymas, 2009-01-21, Nr. V-381
Apskritis viršinininko įsakymas, 2009-02-06, Nr. V-762
[rašas galioja: Nuo 2012-07-20

11. Registro pastabos ir nuorodos:


2009-01-21 Apskritis viršinininko įsakyme Nr.V-381 sklypui numatytas papildomas A1 apribojimas: žemės darbai, statybos darbai galimi, gavus Šiaulių miesto savivaldybės administracijos leidimą.

12. Kita informacija: įrašų nėra

13. Informacija apie duomenų sandoriui tikslinimą: įrašų nėra

2012-08-06 14:04:47

Dokumentą atspausdino: IR



Valdas Markevičius



VALSTYBĖS ĮMONĖ REGISTRŲ CENTRAS
V.Kudirkos g. 18-3, LT-03105 Vilnius-9, tel. (5) 2688 262, faks. (5) 2688 311, el.p. info@registrucentras.lt

NEKILNOJAMOJO TURTO REGISTRO CENTRINIO DUOMENŲ BANKO IŠRAŠAS

2012-08-06 14:05:19

1. Nekilnojamojo turto registre įregistruotas turtas:

Registro Nr.: **44/1532284**
Registro tipas: **Žemės sklypas**
Sudarymo data: **2012-07-23**
Adresas: **Šiaulių m. sav. Šiaulių m. Pročiūnų g. 51**
Registro tvarkytojas: **Valstybės įmonės Registrų centro Šiaulių filialas**

2. Nekilnojamieji daiktai:

2.1. **Žemės sklypas**
Unikalus Nr.: **4400-2405-4994**
Kadastrinis Nr: **2901/0017:76 Šiaulių m. k.v.**
Pagrindinė tikslinė naudojimo paskirtis: **Kita**
Naudojimo būdas: **Pramonės ir sandėliavimo objektų teritorijos**
Naudojimo pobūdis: **Pramonės ir sandėliavimo įmonių statybos**
Žemės sklypo plotas: **0.2000 ha**
Žemės ūkio naudmenų plotas viso: **0.1700 ha**
Iš jo: Pievų ir natūralių ganyklų plotas: **0.1700 ha**
Kitos žemės plotas: **0.0300 ha**
Žemės ūkio naudmenų našumo balas: **40.0**
Matavimų tipas: **Žemės sklypas suformuotas atliekant kadastrinius matavimus**
Indeksuota žemės sklypo vertė: **21216 Lt**
Žemės sklypo vertė: **13260 Lt**
Vidutinė rinkos vertė: **67026 Lt**
Vidutinės rinkos vertės nustatymo data: **2007-11-16**
Kadastro duomenų nustatymo data: **2007-11-16**

3. Daikto priklausiniai iš kito registro: įrašų nėra**4. Nuosavybė:**

4.1. **Nuosavybės teisė**
Savininkas: **LIETUVOS RESPUBLIKA, a.k. 111105555**
Daiktas: **žemės sklypas Nr. 4400-2405-4994, aprašytas p. 2.1.**
Įregistravimo pagrindas: **Nacionalinės žemės tarnybos teritorinio skyriaus vedėjo sprendimas, 2012-07-18, Nr. 31SK-(14.31.110)-910**
Įrašas galioja: **Nuo 2012-08-02**

5. Valstybės ir savivaldybių žemės patikėjimo teisė:

5.1. **Valstybinės žemės patikėjimo teisė**
Patikėtinis: **Nacionalinė žemės tarnyba prie Žemės ūkio ministerijos, a.k. 188704927**
Daiktas: **žemės sklypas Nr. 4400-2405-4994, aprašytas p. 2.1.**
Įregistravimo pagrindas: **Nacionalinės žemės tarnybos teritorinio skyriaus vedėjo sprendimas, 2012-07-18, Nr. 31SK-(14.31.110)-910**
Įrašas galioja: **Nuo 2012-08-02**

6. Kitos daiktinės teisės : įrašų nėra**7. Juridiniai faktai: įrašų nėra****8. Žymos: įrašų nėra****9. Specialios naudojimo sąlygos:**

9.1. **V. Aerodromų apsaugos ir sanitarinės apsaugos zonos**
Daiktas: **žemės sklypas Nr. 4400-2405-4994, aprašytas p. 2.1.**
Įregistravimo pagrindas: **Nacionalinės žemės tarnybos teritorinio skyriaus vedėjo sprendimas, 2012-07-18, Nr. 31SK-(14.31.110)-910**
Plotas: **0.20 ha**

[rašas galioja: Nuo 2012-08-02

9.2.

XX. Požeminių vandens telkinių (vandenviečių) sanitarinės apsaugos zonos

Daiktas: žemės sklypas Nr. 4400-2405-4994, aprašytas p. 2.1.

[registravimo pagrindas: Nacionalinės žemės tarnybos teritorinio skyriaus vedėjo sprendimas, 2012-07-18, Nr. 31SK-(14.31.110)-910

Plotas: 0.20 ha

[rašas galioja: Nuo 2012-08-02

10. Daikto registravimas ir kadastro žymos:

10.1.

Kadastrinius matavimus atliko (kadastro žyma)

Antano Savickio II, a.k. 145641937

Daiktas: žemės sklypas Nr. 4400-2405-4994, aprašytas p. 2.1.

[registravimo pagrindas: Licencija, 2004-08-16, Nr. 178G-549

Nekilnojamojo daikto kadastro duomenų byla, 2007-11-16

[rašas galioja: Nuo 2012-08-02

10.2.

Suformuotas naujas (daikto registravimas)

Daiktas: žemės sklypas Nr. 4400-2405-4994, aprašytas p. 2.1.

[registravimo pagrindas: Nacionalinės žemės tarnybos teritorinio skyriaus vedėjo sprendimas, 2012-07-18, Nr. 31SK-(14.31.110)-910

[rašas galioja: Nuo 2012-08-02

11. Registro pastabos ir nuorodos:

2012-07-18 Nacionalinės žemės tarnybos prie Žemės ūkio ministerijos Šiaulių skyriaus vedėjo įsakymu Nr. 31SK-(14.31.110.)-910 nustatytas apribojimas A1-žemės darbai, statybos darbai galimi gavus Šiaulių m. savivaldybės administracijos leidimą.

12. Kita informacija: įrašų nėra

13. Informacija apie duomenų sandoriui tikslinimą: įrašų nėra

2012-08-06 14:05:19

Dokumentą atspausdino:

ARCHITEKTŪROS
IR
URBANISTIKOS
SKYRIUS

Valdas Markevičius



VALSTYBĖS ĮMONĖ REGISTRŲ CENTRAS
V.Kudirkos g. 18-3, LT-03105 Vilnius-9, tel. (5) 2688 262, faks. (5) 2688 311, e.l.p. info@registrucentras.lt

NEKILNOJAMOJO TURTO REGISTRO CENTRINIO DUOMENŲ BANKO IŠRAŠAS

2012-08-06 14:05:45

1. Nekilnojamojo turto registre įregistruotas turtas:

Registro Nr.: **44/1534360**
 Registro tipas: **Žemės sklypas**
 Sudarymo data: **2012-07-31**
 Adresas: **Šiaulių m. sav. Šiaulių m. Pročiūnų g. 53**
 Registro tvarkytojas: **Valstybės įmonės Registrų centro Šiaulių filialas**

2. Nekilnojamieji daiktai:

2.1. **Žemės sklypas**
 Unikalus Nr.: **4400-2410-3573**
 Kadastrinis Nr.: **2901/0017:88 Šiaulių m. k.v.**
 Pagrindinė tikslinė naudojimo paskirtis: **Kita**
 Naudojimo būdas: **Pramonės ir sandėliavimo objektų teritorijos**
 Naudojimo pobūdis: **Pramonės ir sandėliavimo įmonių statybos**
 Žemės sklypo plotas: **0.2000 ha**
 Žemės ūkio naudmenų plotas viso: **0.1700 ha**
 Iš jo: Pievų ir natūralių ganyklų plotas: **0.1700 ha**
 Kitos žemės plotas: **0.0300 ha**
 Žemės ūkio naudmenų našumo balas: **40.0**
 Matavimų tipas: **Žemės sklypas suformuotas atliekant kadastrinius matavimus**
 Indeksuota žemės sklypo vertė: **21216 Lt**
 Žemės sklypo vertė: **13260 Lt**
 Vidutinė rinkos vertė: **67026 Lt**
 Vidutinės rinkos vertės nustatymo data: **2007-11-26**
 Kadastro duomenų nustatymo data: **2007-11-16**

3. Daikto priklausiniai iš kito registro: įrašų nėra

4. Nuosavybė:

4.1. **Nuosavybės teisė**
 Savininkas: **LIETUVOS RESPUBLIKA, a.k. 111105555**
 Daiktas: **Žemės sklypas Nr. 4400-2410-3573, aprašytas p. 2.1.**
 Įregistravimo pagrindas: **Nacionalinės žemės tarnybos teritorinio skyriaus vedėjo sprendimas, 2012-07-18, Nr. 31SK-(14.31.110)-912**
 Įrašas galioja: **Nuo 2012-08-02**

5. Valstybės ir savivaldybių žemės patikėjimo teisė:

5.1. **Valstybinės žemės patikėjimo teisė**
 Patikėtinis: **Nacionalinė žemės tarnyba prie Žemės ūkio ministerijos, a.k. 188704927**
 Daiktas: **Žemės sklypas Nr. 4400-2410-3573, aprašytas p. 2.1.**
 Įregistravimo pagrindas: **Nacionalinės žemės tarnybos teritorinio skyriaus vedėjo sprendimas, 2012-07-18, Nr. 31SK-(14.31.110)-912**
 Įrašas galioja: **Nuo 2012-08-02**

6. Kitos daiktinės teisės : įrašų nėra

7. Juridiniai faktai: įrašų nėra

8. Žymos: įrašų nėra

9. Specialios naudojimo sąlygos:

9.1. **XX. Požeminių vandens telkinių (vandenviečių) sanitarinės apsaugos zonos**
 Daiktas: **žemės sklypas Nr. 4400-2410-3573, aprašytas p. 2.1.**
 Įregistravimo pagrindas: **Nacionalinės žemės tarnybos teritorinio skyriaus vedėjo sprendimas, 2012-07-18, Nr. 31SK-(14.31.110)-912**

Plotas: 0.20 ha
[rašas galioja: Nuo 2012-08-01

9.2.

V. Aerodromų apsaugos ir sanitarinės apsaugos zonos
Daiktas: žemės sklypas Nr. 4400-2410-3573, aprašytas p. 2.1.
[registravimo pagrindas: Nacionalinės žemės tarnybos teritorinio skyriaus vedėjo sprendimas, 2012-07-18, Nr. 31SK-(14.31.110)-912
Plotas: 0.20 ha
[rašas galioja: Nuo 2012-08-01

10. Daikto registravimas ir kadastro žymos:

10.1.

Suformuotas naujas (daikto registravimas)
Daiktas: žemės sklypas Nr. 4400-2410-3573, aprašytas p. 2.1.
[registravimo pagrindas: Nacionalinės žemės tarnybos teritorinio skyriaus vedėjo sprendimas, 2012-07-18, Nr. 31SK-(14.31.110)-912
[rašas galioja: Nuo 2012-08-01

10.2.

Kadastrinius matavimus atliko (kadastro žyma)
Antano Savickio II, a.k. 145641937
Daiktas: žemės sklypas Nr. 4400-2410-3573, aprašytas p. 2.1.
[registravimo pagrindas: Licencija, 2004-08-16, Nr. 178G-549
Nekilnojamojo daikto kadastro duomenų byla, 2007-11-16
[rašas galioja: Nuo 2012-08-01

11. Registro pastabos ir nuorodos:

2012-07-18 Nacionalinės žemės tarnybos prie Žemės ūkio ministerijos Šiaulių skyriaus vedėjo įsakymu Nr. 31SK-(14.31.110)-912 nustatytas apribojimas A1-žemės darbai, statybos darbai galimi gavus Šiaulių m. savivaldybės administracijos leidimą.

12. Kita informacija: įrašų nėra

13. Informacija apie duomenų sandoriui tikslinimą: įrašų nėra

2012-08-06 14:05:45

Dokumentą atspausdino:

Valdas Markevičius



VALSTYBĖS ĮMONĖ REGISTRŲ CENTRAS
V.Kudirkos g. 18-3, LT-03105 Vilnius-9, tel. (5) 2688 262, faks. (5) 2688 311, el.p. info@registrucentras.lt

NEKILNOJAMOJO TURTO REGISTRO CENTRINIO DUOMENŲ BANKO IŠRAŠAS

2012-08-06 14:06:15

1. Nekilnojamojo turto registre įregistruotas turtas:

Registro Nr.: **44/1531558**
Registro tipas: **Žemės sklypas**
Sudarymo data: **2012-07-18**
Adresas: **Šiaulių m. sav. Šiaulių m. Pročiūnų g. 55**
Registro tvarkytojas: **Valstybės įmonės Registrų centro Šiaulių filialas**

2. Nekilnojamieji daiktai:

2.1. **Žemės sklypas**
Unikalus Nr.: **4400-2402-9332**
Kadastrinis Nr.: **2901/0017:70 Šiaulių m. k.v.**
Pagrindinė tikslinė naudojimo paskirtis: **Kita**
Naudojimo būdas: **Pramonės ir sandėliavimo objektų teritorijos**
Naudojimo pobūdis: **Pramonės ir sandėliavimo įmonių statybos**
Žemės sklypo plotas: **1.5949 ha**
Žemės ūkio naudmenų plotas viso: **1.1949 ha**
Iš jo: Ariamos žemės plotas: **0.3000 ha**
Iš jo: Sodų plotas: **0.8949 ha**
Kitos žemės plotas: **0.4000 ha**
Žemės ūkio naudmenų našumo balas: **40.0**
Matavimų tipas: **Žemės sklypas suformuotas atliekant kadastrinius matavimus**
Indeksuota žemės sklypo vertė: **169187 Lt**
Žemės sklypo vertė: **105742 Lt**
Vidutinė rinkos vertė: **501182 Lt**
Vidutinės rinkos vertės nustatymo data: **2007-11-16**
Kadastro duomenų nustatymo data: **2007-11-16**

3. Daikto priklausiniai iš kito registro: įrašų nėra**4. Nuosavybė:**

4.1. **Nuosavybės teisė**
Savininkas: **LIETUVOS RESPUBLIKA, a.k. 111105555**
Daiktas: **žemės sklypas Nr. 4400-2402-9332, aprašytas p. 2.1.**
Įregistravimo pagrindas: **Apskritis viršininko įsakymas, 2009-01-21, Nr. V-381**
Apskritis viršininko įsakymas, 2009-02-06, Nr. V-762
Įrašas galioja: **Nuo 2012-07-23**

5. Valstybės ir savivaldybių žemės patikėjimo teisė:

5.1. **Valstybinės žemės patikėjimo teisė**
Patikėtinis: **Nacionalinė žemės tarnyba prie Žemės ūkio ministerijos, a.k. 188704927**
Daiktas: **žemės sklypas Nr. 4400-2402-9332, aprašytas p. 2.1.**
Įregistravimo pagrindas: **Apskritis viršininko įsakymas, 2009-01-21, Nr. V-381**
Apskritis viršininko įsakymas, 2009-02-06, Nr. V-762
Įrašas galioja: **Nuo 2012-07-23**

6. Kitos dalktinės teisės : įrašų nėra**7. Juridiniai faktai: įrašų nėra****8. Žymos: įrašų nėra****9. Specialios naudojimo sąlygos:**

9.1. **XX. Požeminių vandens telkinių (vandenviečių) sanitarinės apsaugos zonos**
Daiktas: **žemės sklypas Nr. 4400-2402-9332, aprašytas p. 2.1.**
Įregistravimo pagrindas: **Apskritis viršininko įsakymas, 2009-01-21, Nr. V-381**

Plotas: 1.5949 ha
Įrašas galioja: Nuo 2012-07-20

- 9.2. **V. Aerodromų apsaugos ir sanitarinės apsaugos zonos**
Daiktas: žemės sklypas Nr. 4400-2402-9332, aprašytas p. 2.1.
Įregistravimo pagrindas: Apskritis viršinininko įsakymas, 2009-01-21, Nr. V-381
Plotas: 1.5949 ha
Įrašas galioja: Nuo 2012-07-20

- 9.3. **XXVII. Saugotini želdiniai (medžiai ir krūmai), augantys ne miškų ūkio paskirties žemėje**
Daiktas: žemės sklypas Nr. 4400-2402-9332, aprašytas p. 2.1.
Įregistravimo pagrindas: Apskritis viršinininko įsakymas, 2009-01-21, Nr. V-381
Plotas: 0.02 ha
Įrašas galioja: Nuo 2012-07-20

10. Daikto registravimas ir kadastro žymos:

- 10.1. **Kadastrinius matavimus atliko (kadastro žyma)**
Antano Savickio IJ, a.k. 145641937
Daiktas: žemės sklypas Nr. 4400-2402-9332, aprašytas p. 2.1.
Įregistravimo pagrindas: Licencija, 2004-08-16, Nr. 178G-549
Nekilnojamojo daikto kadastro duomenų byla, 2007-11-16
Įrašas galioja: Nuo 2012-07-20
- 10.2. **Suformuotas naujas (daikto registravimas)**
Daiktas: žemės sklypas Nr. 4400-2402-9332, aprašytas p. 2.1.
Įregistravimo pagrindas: **Nekilnojamojo daikto kadastro duomenų byla, 2007-11-16**
Apskritis viršinininko įsakymas, 2009-01-21, Nr. V-381
Apskritis viršinininko įsakymas, 2009-02-06, Nr. V-762
Įrašas galioja: Nuo 2012-07-20

11. Registro pastabos ir nuorodos:


2009-01-21 Apskritis viršinininko įsakyme Nr.V-381 sklypui numatytas papildomas A1 apribojimas: žemės darbai, statybos darbai galimi, gavus Šiaulių miesto savivaldybės administracijos leidimą.

12. Kita informacija: įrašų nėra

13. Informacija apie duomenų sandoriui tikslinimą: įrašų nėra

2012-08-06 14:06:15

Dokumentą atspausdino:



Valdas Markevičius



VALSTYBĖS ĮMONĖ REGISTRŲ CENTRAS
V.Kudirkos g. 18-3, LT-03105 Vilnius-9, tel. (5) 2688 262, faks. (5) 2688 311, el.p. Info@registrucentras.lt

NEKILNOJAMOJO TURTO REGISTRO CENTRINIO DUOMENŲ BANKO IŠRAŠAS

2012-08-06 14:01:06

1. Nekilnojamojo turto registre įregistruotas turtas:

Registro Nr.: **44/1531560**
Registro tipas: **Žemės sklypas**
Sudarymo data: **2012-07-18**
Adresas: **Šiaulių m. sav. Šiaulių m. Pročiūnų g. 56**
Registro tvarkytojas: **Valstybės įmonės Registrų centro Šiaulių filialas**

2. Nekilnojamieji daiktai:

2.1. **Žemės sklypas**
Unikalus Nr.: **4400-2402-9365**
Kadastrinis Nr: **2901/0017:71 Šiaulių m. k.v.**
Pagrindinė tikslinė naudojimo paskirtis: **Kita**
Naudojimo būdas: **Pramonės ir sandėliavimo objektų teritorijos**
Naudojimo pobūdis: **Pramonės ir sandėliavimo įmonių statybos**
Žemės sklypo plotas: **2.2722 ha**
Žemės ūkio naudmenų plotas viso: **2.1422 ha**
Iš jo: Pievų ir natūralių ganyklų plotas: **2.1422 ha**
Kitos žemės plotas: **0.1300 ha**
Žemės ūkio naudmenų našumo balas: **40.0**
Matavimų tipas: **Žemės sklypas suformuotas atliekant kadastrinius matavimus**
Indeksuota žemės sklypo vertė: **241035 Lt**
Žemės sklypo vertė: **150647 Lt**
Vidutinė rinkos vertė: **706225 Lt**
Vidutinės rinkos vertės nustatymo data: **2007-11-16**
Kadastro duomenų nustatymo data: **2007-11-16**

3. Daikto priklausiniai iš kito registro: įrašų nėra**4. Nuosavybė:**

4.1. **Nuosavybės teisė**
Savininkas: **LIETUVOS RESPUBLIKA, a.k. 111105555**
Daiktas: **žemės sklypas Nr. 4400-2402-9365, aprašytas p. 2.1.**
[registravimo pagrindas: **Apskritis viršinininko įsakymas, 2009-01-21, Nr. V-381**
Apskritis viršinininko įsakymas, 2009-02-06, Nr. V-762
įrašas galioja: **Nuo 2012-07-23**

5. Valstybės ir savivaldybių žemės patikėjimo teisė:

5.1. **Valstybinės žemės patikėjimo teisė**
Patikėtinis: **Nacionalinė žemės tarnyba prie Žemės ūkio ministerijos, a.k. 188704927**
Daiktas: **žemės sklypas Nr. 4400-2402-9365, aprašytas p. 2.1.**
[registravimo pagrindas: **Apskritis viršinininko įsakymas, 2009-01-21, Nr. V-381**
Apskritis viršinininko įsakymas, 2009-02-06, Nr. V-762
įrašas galioja: **Nuo 2012-07-23**

6. Kitos daiktinės teisės : įrašų nėra**7. Juridiniai faktai: įrašų nėra****8. Žymos: įrašų nėra****9. Specialios naudojimo sąlygos:**

9.1. **V. Aerodromų apsaugos ir sanitarinės apsaugos zonos**
Daiktas: **žemės sklypas Nr. 4400-2402-9365, aprašytas p. 2.1.**
[registravimo pagrindas: **Apskritis viršinininko įsakymas, 2009-01-21, Nr. V-381**
Plotas: **2.2722 ha**
įrašas galioja: **Nuo 2012-07-20**

- 9.2. **VI. Elektros linijų apsaugos zonos**
Daiktas: žemės sklypas Nr. 4400-2402-9365, aprašytas p. 2.1.
[registravimo pagrindas: Apskritis viršinininko įsakymas, 2009-01-21, Nr. V-381
Plotas: 0.0512 ha
[rašas galioja: Nuo 2012-07-20
- 9.3. **XX. Požeminių vandens telkinių (vandenviečių) sanitarinės apsaugos zonos**
Daiktas: žemės sklypas Nr. 4400-2402-9365, aprašytas p. 2.1.
[registravimo pagrindas: Apskritis viršinininko įsakymas, 2009-01-21, Nr. V-381
Plotas: 2.2722 ha
[rašas galioja: Nuo 2012-07-20
- 9.4. **XXVII. Saugotini želdiniai (medžiai ir krūmai), augantys ne miškų ūkio paskirties žemėje**
Daiktas: žemės sklypas Nr. 4400-2402-9365, aprašytas p. 2.1.
[registravimo pagrindas: Apskritis viršinininko įsakymas, 2009-01-21, Nr. V-381
Plotas: 0.06 ha
[rašas galioja: Nuo 2012-07-20

10. Daikto registravimas ir kadastro žymos:

- 10.1. **Suformuotas naujas (daikto registravimas)**
Daiktas: žemės sklypas Nr. 4400-2402-9365, aprašytas p. 2.1.
[registravimo pagrindas: Nekilnojamojo daikto kadastro duomenų byla, 2007-11-16
Apskritis viršinininko įsakymas, 2009-01-21, Nr. V-381
Apskritis viršinininko įsakymas, 2009-02-06, Nr. V-762
[rašas galioja: Nuo 2012-07-20
- 10.2. **Kadastrinius matavimus atliko (kadastro žyma)**
Antano Savickio IJ, a.k. 145641937
Daiktas: žemės sklypas Nr. 4400-2402-9365, aprašytas p. 2.1.
[registravimo pagrindas: Licencija, 2004-08-16, Nr. 178G-549
Nekilnojamojo daikto kadastro duomenų byla, 2007-11-16
[rašas galioja: Nuo 2012-07-20

11. Registro pastabos ir nuorodos:


2009-01-21 Apskritis viršinininko įsakyme Nr.V-381 sklypui numatytas papildomas A1 apribojimas: žemės darbai, statybos darbai galimi, gavus Šiaulių miesto savivaldybės administracijos leidimą.

12. Kita informacija: įrašų nėra

13. Informacija apie duomenų sandoriui tikslinimą: įrašų nėra

2012-08-06 14:01:06

Dokumentą atspausdino:



Valdas Markevičius



VALSTYBĖS ĮMONĖ REGISTRŲ CENTRAS
V.Kudirkos g. 18-3, LT-03105 Vilnius-9, tel. (5) 2688 262, faks. (5) 2688 311, el.p. info@registrucentras.lt

NEKILNOJAMOJO TURTO REGISTRO CENTRINIO DUOMENŲ BANKO IŠRAŠAS

2012-08-06 14:06:43

1. Nekilnojamojo turto registre įregistruotas turtas:

Registro Nr.: **44/1530652**
Registro tipas: **Žemės sklypas**
Sudarymo data: **2012-07-12**
Adresas: **Šiaulių m. sav. Šiaulių m. Pročiūnų g. 57**
Registro tvarkytojas: **Valstybės įmonės Registrų centro Šiaulių filialas**

2. Nekilnojamieji daiktai:

2.1. **Žemės sklypas**
Unikalus Nr.: **4400-2399-9459**
Kadastrinis Nr: **2901/0017:53 Šiaulių m. k.v.**
Pagrindinė tikslinė naudojimo paskirtis: **Kita**
Naudojimo būdas: **Pramonės ir sandėliavimo objektų teritorijos**
Naudojimo pobūdis: **Pramonės ir sandėliavimo įmonių statybos**
Žemės sklypo plotas: **1.8445 ha**
Žemės ūkio naudmenų plotas viso: **1.3445 ha**
Iš jo: Ariamos žemės plotas: **0.3000 ha**
Iš jo: Pievų ir natūralių ganyklų plotas: **1.0445 ha**
Kitos žemės plotas: **0.5000 ha**
Žemės ūkio naudmenų našumo balas: **40.0**
Matavimų tipas: **Žemės sklypas suformuotas atliekant kadastrinius matavimus**
Indeksuota žemės sklypo vertė: **195664 Lt**
Žemės sklypo vertė: **122290 Lt**
Vidutinė rinkos vertė: **577010 Lt**
Vidutinės rinkos vertės nustatymo data: **2007-11-16**
Kadastro duomenų nustatymo data: **2007-11-16**

3. Daikto priklausiniai iš kito registro: įrašų nėra**4. Nuosavybė:**

4.1. **Nuosavybės teisė**
Savininkas: **LIETUVOS RESPUBLIKA, a.k. 111105555**
Daiktas: **žemės sklypas Nr. 4400-2399-9459, aprašytas p. 2.1.**
Įregistravimo pagrindas: **Apskritis viršinininko įsakymas, 2009-01-21, Nr. V-381**
Apskritis viršinininko įsakymas, 2009-02-06, Nr. V-762
Įrašas galioja: **Nuo 2012-07-18**

5. Valstybės ir savivaldybių žemės patikėjimo teisė:

5.1. **Valstybinės žemės patikėjimo teisė**
Patikėtinis: **Nacionalinė žemės tarnyba prie Žemės ūkio ministerijos, a.k. 188704927**
Daiktas: **žemės sklypas Nr. 4400-2399-9459, aprašytas p. 2.1.**
Įregistravimo pagrindas: **Apskritis viršinininko įsakymas, 2009-01-21, Nr. V-381**
Apskritis viršinininko įsakymas, 2009-02-06, Nr. V-762
Įrašas galioja: **Nuo 2012-07-18**

6. Kitos daiktinės teisės : įrašų nėra**7. Juridiniai faktai: įrašų nėra****8. Žymos: įrašų nėra****9. Specialios naudojimo sąlygos:**

9.1. **XX. Požeminių vandens telkinių (vandenviečių) sanitarinės apsaugos zonos**
Daiktas: **žemės sklypas Nr. 4400-2399-9459, aprašytas p. 2.1.**
Įregistravimo pagrindas: **Apskritis viršinininko įsakymas, 2009-01-21, Nr. V-381**

- Plotas: **1.8445 ha**
[rašas galioja: **Nuo 2012-07-16**
- 9.2. **V. Aerodromų apsaugos ir sanitarinės apsaugos zonos**
Daiktas: **žemės sklypas Nr. 4400-2399-9459, aprašytas p. 2.1.**
[registravimo pagrindas: **Apskritis viršinininko įsakymas, 2009-01-21, Nr. V-381**
Plotas: **1.8445 ha**
[rašas galioja: **Nuo 2012-07-16**
- 9.3. **XXVII. Saugotini želdiniai (medžiai ir krūmai), augantys ne miškų ūkio paskirties žemėje**
Daiktas: **žemės sklypas Nr. 4400-2399-9459, aprašytas p. 2.1.**
[registravimo pagrindas: **Apskritis viršinininko įsakymas, 2009-01-21, Nr. V-381**
Plotas: **0.02 ha**
[rašas galioja: **Nuo 2012-07-16**

10. Daikto registravimas ir kadastro žymos:

- 10.1. **Kadastrinius matavimus atliko (kadastro žyma) Antano Savickio IJ, a.k. 145641937**
Daiktas: **žemės sklypas Nr. 4400-2399-9459, aprašytas p. 2.1.**
[registravimo pagrindas: **Licencija, 2004-08-16, Nr. 178G-549**
Nekilnojamojo daikto kadastro duomenų byla, 2007-11-16
[rašas galioja: **Nuo 2012-07-16**
- 10.2. **Suformuotas naujas (daikto registravimas)**
Daiktas: **žemės sklypas Nr. 4400-2399-9459, aprašytas p. 2.1.**
[registravimo pagrindas: **Nekilnojamojo daikto kadastro duomenų byla, 2007-11-16**
Apskritis viršinininko įsakymas, 2009-01-21, Nr. V-381
Apskritis viršinininko įsakymas, 2009-02-06, Nr. V-762
[rašas galioja: **Nuo 2012-07-16**

11. Registro pastabos ir nuorodos:

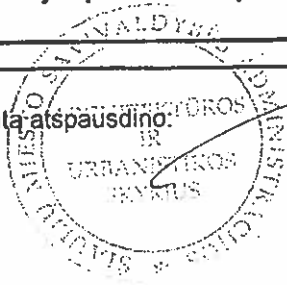
2009 m. sausio 21 d. Šiaulių apskrities viršinininko įsakymu Nr. V-381 žemės sklypui nustatyti papildomi apribojimai: A1 - žemės darbai, statybos darbai galimi, gavus Šiaulių m. savivaldybės administracijos leidimą.

12. Kita informacija: [rašų nėra

13. Informacija apie duomenų sandoriui tikslinimą: [rašų nėra

2012-08-06 14:06:43

Dokumentą atspausdino:



Valdas Markevičius



VALSTYBĖS ĮMONĖ REGISTRŲ CENTRAS
V.Kudirkos g. 18-3, LT-03105 Vilnius-9, tel. (5) 2688 262, faks. (5) 2688 311, el.p. info@registrucentras.lt

NEKILNOJAMOJO TURTO REGISTRO CENTRINIO DUOMENŲ BANKO IŠRAŠAS

2012-08-06 14:00:25

1. Nekilnojamojo turto registre [registruotas turtas:

Registro Nr.: **44/1530656**
Registro tipas: **Žemės sklypas**
Sudarymo data: **2012-07-12**
Adresas: **Šiaulių m. sav. Šiaulių m. Pročiūnų g. 58**
Registro tvarkytojas: **Valstybės įmonės Registrų centro Šiaulių filialas**

2. Nekilnojamieji daiktai:

2.1. **Žemės sklypas**
Unikalus Nr.: **4400-2399-9559**
Kadastrinis Nr.: **2901/0017:54 Šiaulių m. k.v.**
Pagrindinė tikslinė naudojimo paskirtis: **Kita**
Naudojimo būdas: **Pramonės ir sandėliavimo objektų teritorijos**
Naudojimo pobūdis: **Pramonės ir sandėliavimo įmonių statybos**
Žemės sklypo plotas: **1.6900 ha**
Žemės ūkio naudmenų plotas viso: **1.5500 ha**
Iš jo: Pievų ir natūralių ganyklų plotas: **1.5500 ha**
Užstatyta teritorija: **0.1000 ha**
Kitos žemės plotas: **0.0400 ha**
Žemės ūkio naudmenų našumo balas: **40.0**
Matavimų tipas: **Žemės sklypas suformuotas atliekant kadastrinius matavimus**
Indeksuota žemės sklypo vertė: **179275 Lt**
Žemės sklypo vertė: **112047 Lt**
Vidutinė rinkos vertė: **530113 Lt**
Vidutinės rinkos vertės nustatymo data: **2007-11-16**
Kadastro duomenų nustatymo data: **2007-11-16**

3. Daikto priklausiniai iš kito registro: įrašų nėra**4. Nuosavybė:**

4.1. **Nuosavybės teisė**
Savininkas: **LIETUVOS RESPUBLIKA, a.k. 111105555**
Daiktas: **žemės sklypas Nr. 4400-2399-9559, aprašytas p. 2.1.**
[registravimo pagrindas: **Apskritis viršinininko įsakymas, 2009-01-21, Nr. V-381**
Apskritis viršinininko įsakymas, 2009-02-06, Nr. V-762
įrašas galioja: **Nuo 2012-07-18**

5. Valstybės ir savivaldybių žemės patikėjimo teisė:

5.1. **Valstybinės žemės patikėjimo teisė**
Patikėtinis: **Nacionalinė žemės tarnyba prie Žemės ūkio ministerijos, a.k. 188704927**
Daiktas: **žemės sklypas Nr. 4400-2399-9559, aprašytas p. 2.1.**
[registravimo pagrindas: **Apskritis viršinininko įsakymas, 2009-01-21, Nr. V-381**
Apskritis viršinininko įsakymas, 2009-02-06, Nr. V-762
įrašas galioja: **Nuo 2012-07-18**

6. Kitos daiktinės teisės : įrašų nėra**7. Juridiniai faktai: įrašų nėra****8. Žymos: įrašų nėra****9. Specialios naudojimo sąlygos:**

9.1. **V. Aerodromų apsaugos ir sanitarinės apsaugos zonos**
Daiktas: **žemės sklypas Nr. 4400-2399-9559, aprašytas p. 2.1.**
[registravimo pagrindas: **Apskritis viršinininko įsakymas, 2009-01-21, Nr. V-381**
Plotas: **1.69 ha**

- [rašas galioja: Nuo 2012-07-16
- 9.2. **XX. Požeminių vandens telkinių (vandenviečių) sanitarinės apsaugos zonos**
Daiktas: žemės sklypas Nr. 4400-2399-9559, aprašytas p. 2.1.
[registravimo pagrindas: Apskritis viršinininko įsakymas, 2009-01-21, Nr. V-381
Plotas: 1.69 ha
[rašas galioja: Nuo 2012-07-16
- 9.3. **VI. Elektros linijų apsaugos zonos**
Daiktas: žemės sklypas Nr. 4400-2399-9559, aprašytas p. 2.1.
[registravimo pagrindas: Apskritis viršinininko įsakymas, 2009-01-21, Nr. V-381
Plotas: 0.0502 ha
[rašas galioja: Nuo 2012-07-16
- 9.4. **XXVII. Saugotini želdiniai (medžiai ir krūmai), augantys ne miškų ūkio paskirties žemėje**
Daiktas: žemės sklypas Nr. 4400-2399-9559, aprašytas p. 2.1.
[registravimo pagrindas: Apskritis viršinininko įsakymas, 2009-01-21, Nr. V-381
Plotas: 0.02 ha
[rašas galioja: Nuo 2012-07-16
- 9.5. **XLIX. Vandentiekio, lietaus ir fekalinės kanalizacijos tinklų ir įrenginių apsaugos zonos**
Daiktas: žemės sklypas Nr. 4400-2399-9559, aprašytas p. 2.1.
[registravimo pagrindas: Apskritis viršinininko įsakymas, 2009-01-21, Nr. V-381
Plotas: 0.114 ha
[rašas galioja: Nuo 2012-07-16

10. Daikto registravimas ir kadastro žymos:

- 10.1. **Kadastrinius matavimus atliko (kadastro žyma)**
Antano Savickio IĮ, a.k. 145641937
Daiktas: žemės sklypas Nr. 4400-2399-9559, aprašytas p. 2.1.
[registravimo pagrindas: Licencija, 2004-08-16, Nr. 178G-549
Nekilnojamojo daikto kadastro duomenų byla, 2007-11-16
[rašas galioja: Nuo 2012-07-16
- 10.2. **Suformuotas naujas (daikto registravimas)**
Daiktas: žemės sklypas Nr. 4400-2399-9559, aprašytas p. 2.1.
[registravimo pagrindas: **Nekilnojamojo daikto kadastro duomenų byla, 2007-11-16**
Apskritis viršinininko įsakymas, 2009-01-21, Nr. V-381
Apskritis viršinininko įsakymas, 2009-02-06, Nr. V-762
[rašas galioja: Nuo 2012-07-16


11. Registro pastabos ir nuorodos:

2009 m. sausio 21 d. Šiaulių apskrities viršinininko įsakymu Nr. V-381 žemės sklypui nustatyti papildomi apribojimai: A1 - Žemės darbai, statybos darbai galimi, gavus Šiaulių m. savivaldybės administracijos leidimą.

12. Kita informacija: įrašų nėra**13. Informacija apie duomenų sandoriui tikslinimą: įrašų nėra**

2012-08-06 14:00:25

Dokumentą atspausdino:



Valdas Markevičius



VALSTYBĖS ĮMONĖ REGISTRŲ CENTRAS
V.Kudirkos g. 18-3, LT-03105 Vilnius-9, tel. (5) 2688 262, faks. (5) 2688 311, el.p. info@registrucentras.lt

NEKILNOJAMOJO TURTO REGISTRO CENTRINIO DUOMENŲ BANKO IŠRAŠAS

2012-08-06 14:07:06

1. Nekilnojamojo turto registre įregistruotas turtas:

Registro Nr.: **44/1530660**
Registro tipas: **Žemės sklypas**
Sudarymo data: **2012-07-12**
Adresas: **Šiaulių m. sav. Šiaulių m. Pročiūnų g. 59**
Registro tvarkytojas: **Valstybės įmonės Registrų centro Šiaulių filialas**

2. Nekilnojamieji daiktai:

2.1. **Žemės sklypas**
Unikalus Nr.: **4400-2399-9626**
Kadastrinis Nr.: **2901/0017:55 Šiaulių m. k.v.**
Pagrindinė tikslinė naudojimo paskirtis: **Klta**
Naudojimo būdas: **Pramonės ir sandėliavimo objektų teritorijos**
Naudojimo pobūdis: **Pramonės ir sandėliavimo įmonių statybos**
Žemės sklypo plotas: **1.7252 ha**
Žemės ūkio naudmenų plotas viso: **1.7152 ha**
Iš jo: Ariamos žemės plotas: **0.3000 ha**
Iš jo: Pievų ir natūralių ganyklų plotas: **1.4152 ha**
Kitos žemės plotas: **0.0100 ha**
Žemės ūkio naudmenų našumo balas: **40.0**
Matavimų tipas: **Žemės sklypas suformuotas atliekant kadastrinius matavimus**
Indeksuota žemės sklypo vertė: **183010 Lt**
Žemės sklypo vertė: **114381 Lt**
Vidutinė rinkos vertė: **540809 Lt**
Vidutinės rinkos vertės nustatymo data: **2007-11-16**
Kadastro duomenų nustatymo data: **2007-11-16**

3. Daikto priklausiniai iš kito registro: įrašų nėra**4. Nuosavybė:**

4.1. **Nuosavybės teisė**
Savininkas: **LIETUVOS RESPUBLIKA, a.k. 111105555**
Daiktas: **žemės sklypas Nr. 4400-2399-9626, aprašytas p. 2.1.**
Įregistravimo pagrindas: **Apskritis viršinininko įsakymas, 2009-01-21, Nr. V-381**
Apskritis viršinininko įsakymas, 2009-02-06, Nr. V-762
Įrašas galioja: **Nuo 2012-07-18**

5. Valstybės ir savivaldybių žemės patikėjimo teisė:

5.1. **Valstybinės žemės patikėjimo teisė**
Patikėtinis: **Nacionalinė žemės tarnyba prie Žemės ūkio ministerijos, a.k. 188704927**
Daiktas: **žemės sklypas Nr. 4400-2399-9626, aprašytas p. 2.1.**
Įregistravimo pagrindas: **Apskritis viršinininko įsakymas, 2009-01-21, Nr. V-381**
Apskritis viršinininko įsakymas, 2009-02-06, Nr. V-762
Įrašas galioja: **Nuo 2012-07-18**

6. Kitos daiktinės teisės : įrašų nėra**7. Juridiniai faktai: įrašų nėra****8. Žymos: įrašų nėra****9. Specialios naudojimo sąlygos:**

9.1. **V. Aerodromų apsaugos ir sanitarinės apsaugos zonos**
Daiktas: **žemės sklypas Nr. 4400-2399-9626, aprašytas p. 2.1.**
Įregistravimo pagrindas: **Apskritis viršinininko įsakymas, 2009-01-21, Nr. V-381**
Plotas: **1.7252 ha**

[rašas galioja: Nuo 2012-07-16

9.2.

XX. Požeminių vandens telkinių (vandenviečių) sanitarinės apsaugos zonos

Daiktas: žemės sklypas Nr. 4400-2399-9626, aprašytas p. 2.1.

[registravimo pagrindas: Apskritis viršinininko įsakymas, 2009-01-21, Nr. V-381

Plotas: 1.7252 ha

[rašas galioja: Nuo 2012-07-16

10. Daikto registravimas ir kadastro žymos:

10.1.

Kadastrinius matavimus atliko (kadastro žyma)

Antano Savickio IĮ, a.k. 145641937

Daiktas: žemės sklypas Nr. 4400-2399-9626, aprašytas p. 2.1.

[registravimo pagrindas: Licencija, 2004-08-16, Nr. 178G-549

Nekilnojamojo daikto kadastro duomenų byla, 2007-11-16

[rašas galioja: Nuo 2012-07-16

10.2.

Suformuotas naujas (daikto registravimas)

Daiktas: žemės sklypas Nr. 4400-2399-9626, aprašytas p. 2.1.

[registravimo pagrindas: Nekilnojamojo daikto kadastro duomenų byla, 2007-11-16

Apskritis viršinininko įsakymas, 2009-01-21, Nr. V-381

Apskritis viršinininko įsakymas, 2009-02-06, Nr. V-762

[rašas galioja: Nuo 2012-07-16

11. Registro pastabos ir nuorodos:


2009 m. sausio 21 d. Šiaulių apskrities viršinininko įsakymu Nr. V-381 žemės sklypui nustatyti papildomi apribojimai: A1 - Žemės darbai, statybos darbai galimi, gavus Šiaulių m. savivaldybės administracijos leidimą.

12. Kita informacija: įrašų nėra

13. Informacija apie duomenų sandorlul tikslinimą: įrašų nėra

2012-08-06 14:07:06

Dokumentą atspausdino



Valdas Markevičius



VALSTYBĖS ĮMONĖ REGISTRŲ CENTRAS
V.Kudirkos g. 18-3, LT-03105 Vilnius-9, tel. (5) 2688 262, faks. (5) 2688 311, el.p. info@registrucentras.lt

NEKILNOJAMOJO TURTO REGISTRO CENTRINIO DUOMENŲ BANKO IŠRAŠAS

2012-08-06 14:07:33

1. Nekilnojamojo turto registre įregistruotas turtas:

Registro Nr.: **44/1530663**
Registro tipas: **Žemės sklypas**
Sudarymo data: **2012-07-12**
Adresas: **Šiaulių m. sav. Šiaulių m. Pročlūnų g. 61**
Registro tvarkytojas: **Vaistybės įmonės Registrų centro Šiaulių filialas**

2. Nekilnojamieji daiktai:

2.1. **Žemės sklypas**
Unikalus Nr.: **4400-2399-9666**
Kadastrinis Nr: **2901/0017:56 Šiaulių m. k.v.**
Pagrindinė tikslinė naudojimo paskirtis: **Kita**
Naudojimo būdas: **Pramonės ir sandėliavimo objektų teritorijos**
Naudojimo pobūdis: **Pramonės ir sandėliavimo įmonių statybos**
Žemės sklypo plotas: **1.5843 ha**
Žemės ūkio naudmenų plotas viso: **0.8000 ha**
Iš jo: Pievų ir natūralių ganyklų plotas: **0.8000 ha**
Kitos žemės plotas: **0.7843 ha**
Žemės ūkio naudmenų našumo balas: **40.0**
Matavimų tipas: **Žemės sklypas suformuotas atliekant kadastrinius matavimus**
Indeksuota žemės sklypo vertė: **168062 Lt**
Žemės sklypo vertė: **105039 Lt**
Vidutinė rinkos vertė: **497954 Lt**
Vidutinės rinkos vertės nustatymo data: **2007-11-16**
Kadastro duomenų nustatymo data: **2007-11-16**

3. Daikto priklausiniai iš kito registro: įrašų nėra**4. Nuosavybė:**

4.1. **Nuosavybės teisė**
Savininkas: **LIETUVOS RESPUBLIKA, a.k. 111105555**
Daiktas: **žemės sklypas Nr. 4400-2399-9666, aprašytas p. 2.1.**
Įregistravimo pagrindas: **Apskritis viršininko įsakymas, 2009-01-21, Nr. V-381**
Apskritis viršininko įsakymas, 2009-02-06, Nr. V-762
Įrašas galioja: **Nuo 2012-07-18**

5. Valstybės ir savivaldybių žemės patikėjimo teisė:

5.1. **Valstybinės žemės patikėjimo teisė**
Patikėtinis: **Nacionalinė žemės tarnyba prie Žemės ūkio ministerijos, a.k. 188704927**
Daiktas: **žemės sklypas Nr. 4400-2399-9666, aprašytas p. 2.1.**
Įregistravimo pagrindas: **Apskritis viršininko įsakymas, 2009-01-21, Nr. V-381**
Apskritis viršininko įsakymas, 2009-02-06, Nr. V-762
Įrašas galioja: **Nuo 2012-07-18**

6. Kitos daiktinės teisės : įrašų nėra**7. Juridiniai faktai: įrašų nėra****8. Žymos: įrašų nėra****9. Specialios naudojimo sąlygos:**

9.1. **V. Aerodromų apsaugos ir sanitarinės apsaugos zonos**
Daiktas: **žemės sklypas Nr. 4400-2399-9666, aprašytas p. 2.1.**
Įregistravimo pagrindas: **Apskritis viršininko įsakymas, 2009-01-21, Nr. V-381**
Plotas: **1.5843 ha**
Įrašas galioja: **Nuo 2012-07-16**

- 9.2. **XX. Požeminių vandens telkinių (vandenviečių) sanitarinės apsaugos zonos**
Daiktas: žemės sklypas Nr. 4400-2399-9666, aprašytas p. 2.1.
[registravimo pagrindas: Apskritis viršinininko įsakymas, 2009-01-21, Nr. V-381
Plotas: 1.5843 ha
[rašas galioja: Nuo 2012-07-16
- 9.3. **XXVII. Saugotini želdiniai (medžiai ir krūmai), augantys ne miškų ūkio paskirties žemėje**
Daiktas: žemės sklypas Nr. 4400-2399-9666, aprašytas p. 2.1.
[registravimo pagrindas: Apskritis viršinininko įsakymas, 2009-01-21, Nr. V-381
Plotas: 0.05 ha
[rašas galioja: Nuo 2012-07-16

10. Daikto registravimas ir kadastro žymos:

- 10.1. **Suformuotas naujas (daikto registravimas)**
Daiktas: žemės sklypas Nr. 4400-2399-9666, aprašytas p. 2.1.
[registravimo pagrindas: Nekilnojamojo daikto kadastro duomenų byla, 2007-11-16
Apskritis viršinininko įsakymas, 2009-01-21, Nr. V-381
Apskritis viršinininko įsakymas, 2009-02-06, Nr. V-762
[rašas galioja: Nuo 2012-07-16
- 10.2. **Kadastrinius matavimus atliko (kadastro žyma)**
Antano Savickio IĮ, a.k. 145641937
Daiktas: žemės sklypas Nr. 4400-2399-9666, aprašytas p. 2.1.
[registravimo pagrindas: Licencija, 2004-08-16, Nr. 178G-549
Nekilnojamojo daikto kadastro duomenų byla, 2007-11-16
[rašas galioja: Nuo 2012-07-16

11. Registro pastabos ir nuorodos:

2009 m. sausio 21 d. Šiaulių apskrities viršinininko įsakymu Nr. V-381 žemės sklypui nustatyti papildomi apribojimai: A1 - Žemės darbai, statybos darbai galimi, gavus Šiaulių m. savivaldybės administracijos leidimą.

12. Kita informacija: įrašų nėra

13. Informacija apie duomenų sandoriui tikslinimą: įrašų nėra

2012-08-06 14:07:33

Dokumentą atspausdino:

Valdas Markevičius



VALSTYBĖS ĮMONĖ REGISTRŲ CENTRAS
V.Kudirkos g. 18-3, LT-03105 Vilnius-9, tel. (5) 2688 262, faks. (5) 2688 311, el.p. info@registrucentras.lt

NEKILNOJAMOJO TURTO REGISTRO CENTRINIO DUOMENŲ BANKO IŠRAŠAS

2012-08-06 13:59:44

1. Nekilnojamojo turto registre [registruotas turtas:

Registro Nr.: **44/1530666**
Registro tipas: **Žemės sklypas**
Sudarymo data: **2012-07-12**
Adresas: **Šiaulių m. sav. Šiaulių m. Pročiūnų g. 62**
Registro tvarkytojas: **Valstybės įmonės Registrų centro Šiaulių filialas**

2. Nekilnojamoji daiktai:

2.1. **Žemės sklypas**
Unikalus Nr.: **4400-2399-9691**
Kadastrinis Nr: **2901/0017:57 Šiaulių m. k.v.**
Pagrindinė tikslinė naudojimo paskirtis: **Kita**
Naudojimo būdas: **Pramonės ir sandėliavimo objektų teritorijos**
Naudojimo pobūdis: **Pramonės ir sandėliavimo įmonių statybos**
Žemės sklypo plotas: **1.6841 ha**
Žemės ūkio naudmenų plotas viso: **1.4791 ha**
Iš jo: Pievų ir natūralių ganyklų plotas: **1.4791 ha**
Užstatyta teritorija: **0.2000 ha**
Kitos žemės plotas: **0.0050 ha**
Žemės ūkio naudmenų našumo balas: **40.0**
Matavimų tipas: **Žemės sklypas suformuotas atliekant kadastrinius matavimus**
Indeksuota žemės sklypo vertė: **178650 Lt**
Žemės sklypo vertė: **111656 Lt**
Vidutinė rinkos vertė: **528320 Lt**
Vidutinės rinkos vertės nustatymo data: **2007-11-16**
Kadastro duomenų nustatymo data: **2007-11-16**

3. Daikto priklausiniai iš kito registro: įrašų nėra**4. Nuosavybė:**

4.1. **Nuosavybės teisė**
Savininkas: **LIETUVOS RESPUBLIKA, a.k. 111105555**
Daiktas: **žemės sklypas Nr. 4400-2399-9691, aprašytas p. 2.1.**
[registravimo pagrindas: **Apskritis viršinininko įsakymas, 2009-01-21, Nr. V-381**
Apskritis viršinininko įsakymas, 2009-02-06, Nr. V-762
[rašas galioja: **Nuo 2012-07-18**

5. Valstybės ir savivaldybių žemės patikėjimo teisė:

5.1. **Valstybinės žemės patikėjimo teisė**
Patikėtinis: **Nacionalinė žemės tarnyba prie Žemės ūkio ministerijos, a.k. 188704927**
Daiktas: **žemės sklypas Nr. 4400-2399-9691, aprašytas p. 2.1.**
[registravimo pagrindas: **Apskritis viršinininko įsakymas, 2009-01-21, Nr. V-381**
Apskritis viršinininko įsakymas, 2009-02-06, Nr. V-762
[rašas galioja: **Nuo 2012-07-18**

6. Kitos daiktinės teisės : įrašų nėra**7. Juridiniai faktai: įrašų nėra****8. Žymos: įrašų nėra****9. Specialios naudojimo sąlygos:**

9.1. **XXVII. Saugotini želdiniai (medžiai ir krūmai), augantys ne miškų ūkio paskirties žemėje**
Daiktas: **žemės sklypas Nr. 4400-2399-9691, aprašytas p. 2.1.**
[registravimo pagrindas: **Apskritis viršinininko įsakymas, 2009-01-21, Nr. V-381**

Plotas: **0.005 ha**
[rašas galioja: **Nuo 2012-07-16**

9.2. **XX. Požeminių vandens telkinių (vandenviečių) sanitarinės apsaugos zonos**

Daiktas: **žemės sklypas Nr. 4400-2399-9691, aprašytas p. 2.1.**
[registravimo pagrindas: **Apskritis viršinininko įsakymas, 2009-01-21, Nr. V-381**
Plotas: **1.6841 ha**
[rašas galioja: **Nuo 2012-07-16**

9.3. **XLIX. Vandentiekio, lietaus ir fekalinės kanalizacijos tinklų ir įrenginių apsaugos zonos**

Daiktas: **žemės sklypas Nr. 4400-2399-9691, aprašytas p. 2.1.**
[registravimo pagrindas: **Apskritis viršinininko įsakymas, 2009-01-21, Nr. V-381**
Plotas: **0.196 ha**
[rašas galioja: **Nuo 2012-07-16**

9.4. **V. Aerodromų apsaugos ir sanitarinės apsaugos zonos**

Daiktas: **žemės sklypas Nr. 4400-2399-9691, aprašytas p. 2.1.**
[registravimo pagrindas: **Apskritis viršinininko įsakymas, 2009-01-21, Nr. V-381**
Plotas: **1.6841 ha**
[rašas galioja: **Nuo 2012-07-16**

9.5. **VI. Elektros linijų apsaugos zonos**

Daiktas: **žemės sklypas Nr. 4400-2399-9691, aprašytas p. 2.1.**
[registravimo pagrindas: **Apskritis viršinininko įsakymas, 2009-01-21, Nr. V-381**
Plotas: **0.0022 ha**
[rašas galioja: **Nuo 2012-07-16**

10. Daikto registravimas ir kadastro žymos:

10.1. **Suformuotas naujas (daikto registravimas)**

Daiktas: **žemės sklypas Nr. 4400-2399-9691, aprašytas p. 2.1.**
[registravimo pagrindas: **Nekilnojamojo daikto kadastro duomenų byla, 2007-11-16**
Apskritis viršinininko įsakymas, 2009-01-21, Nr. V-381
Apskritis viršinininko įsakymas, 2009-02-06, Nr. V-762
[rašas galioja: **Nuo 2012-07-16**

10.2. **Kadastrinius matavimus atliko (kadastro žyma)**

Antano Savickio IJ, a.k. 145641937
Daiktas: **žemės sklypas Nr. 4400-2399-9691, aprašytas p. 2.1.**
[registravimo pagrindas: **Licencija, 2004-08-16, Nr. 178G-549**
Nekilnojamojo daikto kadastro duomenų byla, 2007-11-16
[rašas galioja: **Nuo 2012-07-16**

11. Registro pastabos ir nuorodos:


2009 m. sausio 21 d. Šiaulių apskrities viršinininko įsakymu Nr. V-381 žemės sklypui nustatyti papildomi apribojimai: A1 - Žemės darbai, statybos darbai galimi, gavus Šiaulių m. savivaldybės administracijos leidimą.

12. Kita informacija: įrašų nėra

13. Informacija apie duomenų sandoriui tikslinimą: įrašų nėra

2012-08-06 13:59:44

Dokumentą atspausdino:



Valdas Markevičius



VALSTYBĖS ĮMONĖ REGISTRŲ CENTRAS
V.Kudirkos g. 18-3, LT-03105 Vilnius-9, tel. (5) 2688 262, faks. (5) 2688 311, el.p. info@registrucentras.lt

NEKILNOJAMOJO TURTO REGISTRO CENTRINIO DUOMENŲ BANKO IŠRAŠAS

2012-08-06 13:57:44

1. Nekilnojamojo turto registre įregistruotas turtas:

Registro Nr.: **44/1530670**
Registro tipas: **Žemės sklypas**
Sudarymo data: **2012-07-12**
Adresas: **Šiaulių m. sav. Šiaulių m. Pročiūnų g. 66**
Registro tvarkytojas: **Valstybės įmonės Registrų centro Šiaulių filialas**

2. Nekilnojamieji daiktai:

2.1. **Žemės sklypas**
Unikalus Nr.: **4400-2399-9748**
Kadastrinis Nr.: **2901/0017:58 Šiaulių m. k.v.**
Pagrindinė tikslinė naudojimo paskirtis: **Kita**
Naudojimo būdas: **Pramonės ir sandėliavimo objektų teritorijos**
Naudojimo pobūdis: **Pramonės ir sandėliavimo įmonių statybos**
Žemės sklypo plotas: **1.6504 ha**
Žemės ūkio naudmenų plotas viso: **1.0000 ha**
Iš jo: Pievų ir natūralių ganyklų plotas: **1.0000 ha**
Kitos žemės plotas: **0.6504 ha**
Žemės ūkio naudmenų našumo balas: **40.0**
Matavimų tipas: **Žemės sklypas suformuotas atliekant kadastrinius matavimus**
Indeksuota žemės sklypo vertė: **175075 Lt**
Žemės sklypo vertė: **109422 Lt**
Vidutinė rinkos vertė: **518073 Lt**
Vidutinės rinkos vertės nustatymo data: **2007-11-16**
Kadastro duomenų nustatymo data: **2007-11-16**

3. Daikto priklausiniai iš kito registro: įrašų nėra**4. Nuosavybė:**

4.1. **Nuosavybės teisė**
Savininkas: **LIETUVOS RESPUBLIKA, a.k. 111105555**
Daiktas: **žemės sklypas Nr. 4400-2399-9748, aprašytas p. 2.1.**
[registravimo pagrindas: **Apskritis viršinininko įsakymas, 2009-01-21, Nr. V-381**
Apskritis viršinininko įsakymas, 2009-02-06, Nr. V-762
įrašas galioja: **Nuo 2012-07-18**

5. Valstybės ir savivaldybių žemės patikėjimo teisė:

5.1. **Valstybinės žemės patikėjimo teisė**
Patikėtinis: **Nacionalinė žemės tarnyba prie Žemės ūkio ministerijos, a.k. 188704927**
Daiktas: **žemės sklypas Nr. 4400-2399-9748, aprašytas p. 2.1.**
[registravimo pagrindas: **Apskritis viršinininko įsakymas, 2009-01-21, Nr. V-381**
Apskritis viršinininko įsakymas, 2009-02-06, Nr. V-762
įrašas galioja: **Nuo 2012-07-18**

6. Kitos daiktinės teisės : įrašų nėra**7. Juridiniai faktai: įrašų nėra****8. Žymos: įrašų nėra****9. Specialios naudojimo sąlygos:**

9.1. **XX. Požeminių vandens telkinių (vandenviečių) sanitarinės apsaugos zonos**
Daiktas: **žemės sklypas Nr. 4400-2399-9748, aprašytas p. 2.1.**
[registravimo pagrindas: **Apskritis viršinininko įsakymas, 2009-01-21, Nr. V-381**
Plotas: **1.6504 ha**

Įrašas galioja: Nuo 2012-07-16

9.2.

XXVII. Saugotini želdiniai (medžiai ir krūmai), augantys ne miškų ūkio paskirties žemėje

Daiktas: žemės sklypas Nr. 4400-2399-9748, aprašytas p. 2.1.

Įregistravimo pagrindas: Apskritis viršinininko įsakymas, 2009-01-21, Nr. V-381

Plotas: 0.06 ha

Įrašas galioja: Nuo 2012-07-16

9.3.

V. Aerodromų apsaugos ir sanitarinės apsaugos zonos

Daiktas: žemės sklypas Nr. 4400-2399-9748, aprašytas p. 2.1.

Įregistravimo pagrindas: Apskritis viršinininko įsakymas, 2009-01-21, Nr. V-381

Plotas: 1.6504 ha

Įrašas galioja: Nuo 2012-07-16

10. Daikto registravimas ir kadastro žymos:

10.1.

Kadastrinius matavimus atliko (kadastro žyma)

Antano Savickio IJ, a.k. 145641937

Daiktas: žemės sklypas Nr. 4400-2399-9748, aprašytas p. 2.1.

Įregistravimo pagrindas: Licencija, 2004-08-16, Nr. 178G-549

Nekilnojamojo daikto kadastro duomenų byla, 2007-11-16

Įrašas galioja: Nuo 2012-07-16

10.2.

Suformuotas naujas (daikto registravimas)

Daiktas: žemės sklypas Nr. 4400-2399-9748, aprašytas p. 2.1.

Įregistravimo pagrindas: Nekilnojamojo daikto kadastro duomenų byla, 2007-11-16

Apskritis viršinininko įsakymas, 2009-01-21, Nr. V-381

Apskritis viršinininko įsakymas, 2009-02-06, Nr. V-762

Įrašas galioja: Nuo 2012-07-16

11. Registro pastabos ir nuorodos:

2009 m. sausio 21 d. Šiaulių apskritis viršinininko įsakymu Nr. V-381 žemės sklypui nustatyti papildomi apribojimai: A1 - Žemės darbai, statybos darbai galimi, gavus Šiaulių m. savivaldybės administracijos leidimą.

12. Kita informacija: įrašų nėra

13. Informacija apie duomenų sandoriui tikslinimą: įrašų nėra

2012-08-06 13:57:44

Dokumentą atspausdino:

Valdas Markevičius



VALSTYBĖS ĮMONĖ REGISTRŲ CENTRAS
V.Kudirkos g. 18-3, LT-03105 Vilnius-9, tel. (5) 2688 262, faks. (5) 2688 311, el.p. info@registrucentras.lt

NEKILNOJAMOJO TURTO REGISTRO CENTRINIO DUOMENŲ BANKO IŠRAŠAS

2012-08-06 14:08:27

1. Nekilnojamojo turto registre įregistruotas turtas:

Registro Nr.: **44/1530676**
Registro tipas: **Žemės sklypas**
Sudarymo data: **2012-07-12**
Adresas: **Šiaulių m. sav. Šiaulių m. Pročiūnų g. 67**
Registro tvarkytojas: **Valstybės įmonės Registrų centro Šiaulių filialas**

2. Nekilnojamoji daiktai:

2.1. **Žemės sklypas**
Unikalus Nr.: **4400-2399-9872**
Kadastrinis Nr.: **2901/0017:60 Šiaulių m. k.v.**
Pagrindinė tikslinė naudojimo paskirtis: **Kita**
Naudojimo būdas: **Pramonės ir sandėliavimo objektų teritorijos**
Naudojimo pobūdis: **Pramonės ir sandėliavimo įmonių statybos**
Žemės sklypo plotas: **1.2104 ha**
Žemės ūkio naudmenų plotas viso: **1.1104 ha**
Iš jo: Pievų ir natūralių ganyklų plotas: **1.1104 ha**
Užstatyta teritorija: **0.1000 ha**
Žemės ūkio naudmenų našumo balas: **40.0**
Matavimų tipas: **Žemės sklypas suformuotas atliekant kadastrinius matavimus**
Indeksuota žemės sklypo vertė: **128400 Lt**
Žemės sklypo vertė: **80250 Lt**
Vidutinė rinkos vertė: **530576 Lt**
Vidutinės rinkos vertės nustatymo data: **2007-11-16**
Kadastro duomenų nustatymo data: **2007-11-16**

3. Daikto priklausiniai iš kito registro: įrašų nėra**4. Nuosavybė:**

4.1. **Nuosavybės teisė**
Savininkas: **LIETUVOS RESPUBLIKA, a.k. 111105555**
Daiktas: **žemės sklypas Nr. 4400-2399-9872, aprašytas p. 2.1.**
Įregistravimo pagrindas: **Apskritis viršinininko įsakymas, 2009-01-21, Nr. V-381**
Apskritis viršinininko įsakymas, 2009-02-06, Nr. V-762
Įrašas galioja: **Nuo 2012-07-18**

5. Valstybės ir savivaldybių žemės patikėjimo teisė:

5.1. **Valstybinės žemės patikėjimo teisė**
Patikėtinis: **Nacionalinė žemės tarnyba prie Žemės ūkio ministerijos, a.k. 188704927**
Daiktas: **žemės sklypas Nr. 4400-2399-9872, aprašytas p. 2.1.**
Įregistravimo pagrindas: **Apskritis viršinininko įsakymas, 2009-01-21, Nr. V-381**
Apskritis viršinininko įsakymas, 2009-02-06, Nr. V-762
Įrašas galioja: **Nuo 2012-07-18**

6. Kitos daiktinės teisės : įrašų nėra**7. Juridiniai faktai: įrašų nėra****8. Žymos: įrašų nėra****9. Specialios naudojimo sąlygos:**

9.1. **XX. Požeminių vandens telkinių (vandenviečių) sanitarinės apsaugos zonos**
Daiktas: **žemės sklypas Nr. 4400-2399-9872, aprašytas p. 2.1.**
Įregistravimo pagrindas: **Apskritis viršinininko įsakymas, 2009-01-21, Nr. V-381**
Plotas: **1.2104 ha**

- [rašas galioja: Nuo 2012-07-16
- 9.2. **XXVII. Saugotini želdiniai (medžiai ir krūmai), augantys ne miškų ūkio paskirties žemėje**
Daiktas: žemės sklypas Nr. 4400-2399-9872, aprašytas p. 2.1.
[registravimo pagrindas: Apskritis viršinininko įsakymas, 2009-01-21, Nr. V-381
Plotas: 0.02 ha
[rašas galioja: Nuo 2012-07-16
- 9.3. **XLIX. Vandentiekio, lietaus ir fekalinės kanalizacijos tinklų ir įrenginių apsaugos zonos**
Daiktas: žemės sklypas Nr. 4400-2399-9872, aprašytas p. 2.1.
[registravimo pagrindas: Apskritis viršinininko įsakymas, 2009-01-21, Nr. V-381
Plotas: 0.056 ha
[rašas galioja: Nuo 2012-07-16
- 9.4. **V. Aerodromų apsaugos ir sanitarinės apsaugos zonos**
Daiktas: žemės sklypas Nr. 4400-2399-9872, aprašytas p. 2.1.
[registravimo pagrindas: Apskritis viršinininko įsakymas, 2009-01-21, Nr. V-381
Plotas: 1.2104 ha
[rašas galioja: Nuo 2012-07-16

10. Daikto registravimas ir kadastro žymos:

- 10.1. **Suformuotas naujas (daikto registravimas)**
Daiktas: žemės sklypas Nr. 4400-2399-9872, aprašytas p. 2.1.
[registravimo pagrindas: Nekilnojamojo daikto kadastro duomenų byla, 2007-11-16
Apskritis viršinininko įsakymas, 2009-01-21, Nr. V-381
Apskritis viršinininko įsakymas, 2009-02-06, Nr. V-762
[rašas galioja: Nuo 2012-07-16
- 10.2. **Kadastrinius matavimus atliko (kadastro žyma)**
Antano Savickio IJ, a.k. 145641937
Daiktas: žemės sklypas Nr. 4400-2399-9872, aprašytas p. 2.1.
[registravimo pagrindas: Licencija, 2004-08-16, Nr. 178G-549
Nekilnojamojo daikto kadastro duomenų byla, 2007-11-16
[rašas galioja: Nuo 2012-07-16


11. Registro pastabos ir nuorodos:

2009 m. sausio 21 d. Šiaulių apskrities viršinininko įsakymu Nr. V-381 žemės sklypui nustatyti papildomi apribojimai: A1 - Žemės darbai, statybos darbai galimi, gavus Šiaulių m. savivaldybės administracijos leidimą.

12. Kita informacija: įrašų nėra**13. Informacija apie duomenų sandoriui tikslinimą: įrašų nėra**

2012-08-06 14:08:27

Dokumentą atspausdino



Valdas Markevičius



VALSTYBĖS ĮMONĖ REGISTRŲ CENTRAS
V. Kudirkos g. 18-3, LT-03105 Vilnius-9, tel. (5) 2688 262, faks. (5) 2688 311, el.p. info@registrucentras.lt

NEKILNOJAMOJO TURTO REGISTRO CENTRINIO DUOMENŲ BANKO IŠRAŠAS

2012-08-06 13:57:16

1. Nekilnojamojo turto registre įregistruotas turtas:

Registro Nr.: **44/1530674**
Registro tipas: **Žemės sklypas**
Sudarymo data: **2012-07-12**
Adresas: **Šiaulių m. sav. Šiaulių m. Pročiūnų g. 68**
Registro tvarkytojas: **Valstybės įmonės Registrų centro Šiaulių filialas**

2. Nekilnojamieji daiktai:

2.1. **Žemės sklypas**
Unikalus Nr.: **4400-2399-9860**
Kadastrinis Nr.: **2901/0017:59 Šiaulių m. k.v.**
Pagrindinė tikslinė naudojimo paskirtis: **Kita**
Naudojimo būdas: **Pramonės ir sandėliavimo objektų teritorijos**
Naudojimo pobūdis: **Pramonės ir sandėliavimo įmonių statybos**
Žemės sklypo plotas: **1.1534 ha**
Žemės ūkio naudmenų plotas viso: **1.0034 ha**
Iš jo: Pievų ir natūralių ganyklų plotas: **1.0034 ha**
Užstatyta teritorija: **0.0300 ha**
Kitos žemės plotas: **0.1200 ha**
Žemės ūkio naudmenų našumo balas: **40.0**
Matavimų tipas: **Žemės sklypas suformuotas atliekant kadastrinius matavimus**
Indeksuota žemės sklypo vertė: **122352 Lt**
Žemės sklypo vertė: **76470 Lt**
Vidutinė rinkos vertė: **366105 Lt**
Vidutinės rinkos vertės nustatymo data: **2007-11-16**
Kadastro duomenų nustatymo data: **2007-11-16**

3. Daikto priklausiniai iš kito registro: įrašų nėra**4. Nuosavybė:**

4.1. **Nuosavybės teisė**
Savininkas: **LIETUVOS RESPUBLIKA, a.k. 111105555**
Daiktas: **žemės sklypas Nr. 4400-2399-9860, aprašytas p. 2.1.**
Įregistravimo pagrindas: **Apskritis viršininko įsakymas, 2009-01-21, Nr. V-381**
Apskritis viršininko įsakymas, 2009-02-06, Nr. V-762
Įrašas galioja: **Nuo 2012-07-18**

5. Valstybės ir savivaldybių žemės patikėjimo teisė:

5.1. **Valstybinės žemės patikėjimo teisė**
Patikėtinis: **Nacionalinė žemės tarnyba prie Žemės ūkio ministerijos, a.k. 188704927**
Daiktas: **žemės sklypas Nr. 4400-2399-9860, aprašytas p. 2.1.**
Įregistravimo pagrindas: **Apskritis viršininko įsakymas, 2009-01-21, Nr. V-381**
Apskritis viršininko įsakymas, 2009-02-06, Nr. V-762
Įrašas galioja: **Nuo 2012-07-18**

6. Kitos daiktinės teisės : įrašų nėra**7. Juridiniai faktai: įrašų nėra****8. Žymos: įrašų nėra****9. Specialios naudojimo sąlygos:**

9.1. **V. Aerodromų apsaugos ir sanitarinės apsaugos zonos**
Daiktas: **žemės sklypas Nr. 4400-2399-9860, aprašytas p. 2.1.**
Įregistravimo pagrindas: **Apskritis viršininko įsakymas, 2009-01-21, Nr. V-381**
Plotas: **1.1534 ha**

[rašas galioja: Nuo 2012-07-16

9.2. **XX. Požeminių vandens telkinių (vandenviečių) sanitarinės apsaugos zonos**

Daiktas: žemės sklypas Nr. 4400-2399-9860, aprašytas p. 2.1.

[registravimo pagrindas: Apskritis viršininko įsakymas, 2009-01-21, Nr. V-381

Plotas: 1.1534 ha

[rašas galioja: Nuo 2012-07-16

9.3. **XXVII. Saugotini želdiniai (medžiai ir krūmai), augantys ne miškų ūkio paskirties žemėje**

Daiktas: žemės sklypas Nr. 4400-2399-9860, aprašytas p. 2.1.

[registravimo pagrindas: Apskritis viršininko įsakymas, 2009-01-21, Nr. V-381

Plotas: 0.06 ha

[rašas galioja: Nuo 2012-07-16

10. Daikto registravimas ir kadastro žymos:

10.1. **Kadastrinius matavimus atliko (kadastro žyma)**

Antano Savickio I], a.k. 145641937

Daiktas: žemės sklypas Nr. 4400-2399-9860, aprašytas p. 2.1.

[registravimo pagrindas: Licencija, 2004-08-16, Nr. 178G-549

Nekilnojamojo daikto kadastro duomenų byla, 2007-11-16

[rašas galioja: Nuo 2012-07-16

10.2. **Suformuotas naujas (daikto registravimas)**

Daiktas: žemės sklypas Nr. 4400-2399-9860, aprašytas p. 2.1.

[registravimo pagrindas: Nekilnojamojo daikto kadastro duomenų byla, 2007-11-16

Apskritis viršininko įsakymas, 2009-01-21, Nr. V-381

Apskritis viršininko įsakymas, 2009-02-06, Nr. V-762

[rašas galioja: Nuo 2012-07-16

11. Registro pastabos ir nuorodos:


2009 m. sausio 21 d. Šiaulių apskrities viršininko įsakymu Nr. V-381 žemės sklypui nustatyti papildomi apribojimai: A1 - Žemės darbai, statybos darbai galimi, gavus Šiaulių m. savivaldybės administracijos leidimą.

12. Kita informacija: įrašų nėra

13. Informacija apie duomenų sandoriui tikslinimą: įrašų nėra

2012-08-06 13:57:16

Dokumentą atspausdino:



Valdas Markevičius



VALSTYBĖS ĮMONĖ REGISTRŲ CENTRAS
V.Kudirkos g. 18-3, LT-03105 Vilnius-9, tel. (5) 2688 262, faks. (5) 2688 311, el.p. info@registrucentras.lt

NEKILNOJAMOJO TURTO REGISTRO CENTRINIO DUOMENŲ BANKO IŠRAŠAS

2012-08-06 14:08:57

1. Nekilnojamojo turto registre [registruotas turtas]:

Registro Nr.: **44/1534358**
Registro tipas: **Žemės sklypas**
Sudarymo data: **2012-07-31**
Adresas: **Šiaulių m. sav. Šiaulių m. Pročiūnų g. 69**
Registro tvarkytojas: **Valstybės įmonės Registrų centro Šiaulių filialas**

2. Nekilnojamieji daiktai:

2.1. **Žemės sklypas**
Unikalus Nr.: **4400-2410-3526**
Kadastrinis Nr.: **2901/0017:87 Šiaulių m. k.v.**
Pagrindinė tikslinė naudojimo paskirtis: **Kita**
Naudojimo būdas: **Pramonės ir sandėliavimo objektų teritorijos**
Naudojimo pobūdis: **Pramonės ir sandėliavimo įmonių statybos**
Žemės sklypo plotas: **0.9500 ha**
Žemės ūkio naudmenų plotas viso: **0.9100 ha**
Iš jo: Pievų ir natūralių ganyklų plotas: **0.9100 ha**
Kitos žemės plotas: **0.0400 ha**
Žemės ūkio naudmenų našumo balas: **40.0**
Matavimų tipas: **Žemės sklypas suformuotas atliekant kadastrinius matavimus**
Indeksuota žemės sklypo vertė: **100776 Lt**
Žemės sklypo vertė: **62985 Lt**
Vidutinė rinkos vertė: **303362 Lt**
Vidutinės rinkos vertės nustatymo data: **2007-11-16**
Kadastro duomenų nustatymo data: **2007-11-16**

3. Daikto priklausiniai iš kito registro: įrašų nėra**4. Nuosavybė:**

4.1. **Nuosavybės teisė**
Savininkas: **LIETUVOS RESPUBLIKA, a.k. 111105555**
Daiktas: **žemės sklypas Nr. 4400-2410-3526, aprašytas p. 2.1.**
Įregistravimo pagrindas: **Nacionalinės žemės tarnybos teritorinio skyriaus vedėjo sprendimas, 2012-07-18, Nr. 31SK-(14.31.110)-913**
Įrašas galioja: **Nuo 2012-08-02**

5. Valstybės ir savivaldybių žemės patikėjimo teisė:

5.1. **Valstybinės žemės patikėjimo teisė**
Patikėtinis: **Nacionalinė žemės tarnyba prie Žemės ūkio ministerijos, a.k. 188704927**
Daiktas: **žemės sklypas Nr. 4400-2410-3526, aprašytas p. 2.1.**
Įregistravimo pagrindas: **Nacionalinės žemės tarnybos teritorinio skyriaus vedėjo sprendimas, 2012-07-18, Nr. 31SK-(14.31.110)-913**
Įrašas galioja: **Nuo 2012-08-02**

6. Kitos daiktinės teisės : įrašų nėra**7. Juridiniai faktai: įrašų nėra****8. Žymos: įrašų nėra****9. Specialios naudojimo sąlygos:**

9.1. **XX. Požeminių vandens telkinių (vandenviečių) sanitarinės apsaugos zonos**
Daiktas: **žemės sklypas Nr. 4400-2410-3526, aprašytas p. 2.1.**
Įregistravimo pagrindas: **Nacionalinės žemės tarnybos teritorinio skyriaus vedėjo sprendimas, 2012-07-18, Nr. 31SK-(14.31.110)-913**

- Plotas: **0.95 ha**
[rašas galioja: **Nuo 2012-08-01**
- 9.2. **V. Aerodromų apsaugos ir sanitarinės apsaugos zonos**
Daiktas: **žemės sklypas Nr. 4400-2410-3526, aprašytas p. 2.1.**
[registravimo pagrindas: **Nacionalinės žemės tarnybos teritorinio skyriaus vedėjo sprendimas, 2012-07-18, Nr. 31SK-(14.31.110)-913**
- Plotas: **0.95 ha**
[rašas galioja: **Nuo 2012-08-01**
- 9.3. **XXVII. Saugotini želdiniai (medžiai ir krūmai), augantys ne miškų ūkio paskirties žemėje**
Daiktas: **žemės sklypas Nr. 4400-2410-3526, aprašytas p. 2.1.**
[registravimo pagrindas: **Nacionalinės žemės tarnybos teritorinio skyriaus vedėjo sprendimas, 2012-07-18, Nr. 31SK-(14.31.110)-913**
- Plotas: **0.04 ha**
[rašas galioja: **Nuo 2012-08-01**

10. Daikto registravimas ir kadastro žymos:

- 10.1. **Kadastrinius matavimus atliko (kadastro žyma)**
Antano Savickio I], a.k. 145641937
Daiktas: **žemės sklypas Nr. 4400-2410-3526, aprašytas p. 2.1.**
[registravimo pagrindas: **Licencija, 2004-08-16, Nr. 178G-549**
Nekilnojamojo daikto kadastro duomenų byla, 2007-11-16
- [rašas galioja: **Nuo 2012-08-01**
- 10.2. **Suformuotas naujas (daikto registravimas)**
Daiktas: **žemės sklypas Nr. 4400-2410-3526, aprašytas p. 2.1.**
[registravimo pagrindas: **Nacionalinės žemės tarnybos teritorinio skyriaus vedėjo sprendimas, 2012-07-18, Nr. 31SK-(14.31.110)-913**
- [rašas galioja: **Nuo 2012-08-01**

11. Registro pastabos ir nuorodos:

2012-07-18 Nacionalinės žemės tarnybos prie Žemės ūkio ministerijos Šiaulių skyriaus vedėjo įsakymu Nr. 31SK-(14.31.110.)-913 nustatyti apribojimai: A1-žemės darbai, statybos darbai galimi gavus Šiaulių m. savivaldybės administracijos leidimą.

12. Kita informacija: įrašų nėra

13. Informacija apie duomenų sandoriui tikslinimą: įrašų nėra

2012-08-06 14:08:57

Dokumentas išspausdino:  

Valdas Markevičius



VALSTYBĖS ĮMONĖ REGISTRŲ CENTRAS
V.Kudirkos g. 18-3, LT-03105 Vilnius-9, tel. (5) 2688 262, faks. (5) 2688 311, el.p. info@registrucentras.lt

NEKILNOJAMOJO TURTO REGISTRO CENTRINIO DUOMENŲ BANKO IŠRAŠAS

2012-08-06 14:09:27

1. Nekilnojamojo turto registre įregistruotas turtas:

Registro Nr.: **44/1534266**
Registro tipas: **Žemės sklypas**
Sudarymo data: **2012-07-30**
Adresas: **Šiaulių m. sav. Šiaulių m. Pročiūnų g. 71**
Registro tvarkytojas: **Valstybės įmonės Registrų centro Šiaulių filialas**

2. Nekilnojamieji daiktai:

2.1. **Žemės sklypas**
Unikalus Nr.: **4400-2410-2198**
Kadastrinis Nr.: **2901/0017:86 Šiaulių m. k.v.**
Pagrindinė tikslinė naudojimo paskirtis: **Kita**
Naudojimo būdas: **Pramonės ir sandėliavimo objektų teritorijos**
Naudojimo pobūdis: **Pramonės ir sandėliavimo įmonių statybos**
Žemės sklypo plotas: **0.5800 ha**
Žemės ūkio naudmenų plotas viso: **0.5600 ha**
Iš jo: Pievų ir natūralių ganyklų plotas: **0.5600 ha**
Kitos žemės plotas: **0.0200 ha**
Žemės ūkio naudmenų našumo balas: **40.0**
Matavimų tipas: **Žemės sklypas suformuotas atliekant kadastrinius matavimus**
Indeksuota žemės sklypo vertė: **61526 Lt**
Žemės sklypo vertė: **38454 Lt**
Vidutinė rinkos vertė: **188065 Lt**
Vidutinės rinkos vertės nustatymo data: **2007-11-16**
Kadastro duomenų nustatymo data: **2007-11-16**

3. Daikto priklausiniai iš kito registro: įrašų nėra**4. Nuosavybė:**

4.1. **Nuosavybės teisė**
Savininkas: **LIETUVOS RESPUBLIKA, a.k. 111105555**
Daiktas: **žemės sklypas Nr. 4400-2410-2198, aprašytas p. 2.1.**
Įregistravimo pagrindas: **Nacionalinės žemės tarnybos teritorinio skyriaus vedėjo sprendimas, 2012-07-18, Nr. 31SK-(14.31.110)-914**
Įrašas galioja: **Nuo 2012-08-02**

5. Valstybės ir savivaldybių žemės patikėjimo teisė:

5.1. **Valstybinės žemės patikėjimo teisė**
Patikėtinis: **Nacionalinė žemės tarnyba prie Žemės ūkio ministerijos, a.k. 188704927**
Daiktas: **žemės sklypas Nr. 4400-2410-2198, aprašytas p. 2.1.**
Įregistravimo pagrindas: **Nacionalinės žemės tarnybos teritorinio skyriaus vedėjo sprendimas, 2012-07-18, Nr. 31SK-(14.31.110)-914**
Įrašas galioja: **Nuo 2012-08-02**

6. Kitos daiktinės teisės : įrašų nėra**7. Juridiniai faktai: įrašų nėra****8. Žymos: įrašų nėra****9. Specialios naudojimo sąlygos:**

9.1. **XX. Požeminių vandens telkinių (vandenviečių) sanitarinės apsaugos zonos**
Daiktas: **žemės sklypas Nr. 4400-2410-2198, aprašytas p. 2.1.**
Įregistravimo pagrindas: **Nacionalinės žemės tarnybos teritorinio skyriaus vedėjo sprendimas, 2012-07-18, Nr. 31SK-(14.31.110)-914**

Plotas: **0.58 ha**
[rašas galioja: **Nuo 2012-08-01**

- 9.2. **V. Aerodromų apsaugos ir sanitarinės apsaugos zonos**
Daiktas: **žemės sklypas Nr. 4400-2410-2198, aprašytas p. 2.1.**
[registravimo pagrindas: **Nacionalinės žemės tarnybos teritorinio skyriaus vedėjo sprendimas, 2012-07-18, Nr. 31SK-(14.31.110)-914**

Plotas: **0.58 ha**
[rašas galioja: **Nuo 2012-08-01**

- 9.3. **XXVII. Saugotini želdiniai (medžiai ir krūmai), augantys ne miškų ūkio paskirties žemėje**
Daiktas: **žemės sklypas Nr. 4400-2410-2198, aprašytas p. 2.1.**
[registravimo pagrindas: **Nacionalinės žemės tarnybos teritorinio skyriaus vedėjo sprendimas, 2012-07-18, Nr. 31SK-(14.31.110)-914**

Aprašymas: **11 vnt.**
[rašas galioja: **Nuo 2012-08-01**

10. Daikto registravimas ir kadastro žymos:

- 10.1. **Suformuotas naujas (daikto registravimas)**
Daiktas: **žemės sklypas Nr. 4400-2410-2198, aprašytas p. 2.1.**
[registravimo pagrindas: **Nacionalinės žemės tarnybos teritorinio skyriaus vedėjo sprendimas, 2012-07-18, Nr. 31SK-(14.31.110)-914**
[rašas galioja: **Nuo 2012-08-01**

- 10.2. **Kadastrinius matavimus atliko (kadastro žyma)**
Antano Savickio IJ, a.k. 145641937
Daiktas: **žemės sklypas Nr. 4400-2410-2198, aprašytas p. 2.1.**
[registravimo pagrindas: **Licencija, 2004-08-16, Nr. 178G-549**
Nekilnojamojo daikto kadastro duomenų byla, 2007-11-16
[rašas galioja: **Nuo 2012-08-01**

11. Registro pastabos ir nuorodos:


2012-07-18 Nacionalinės žemės tarnybos prie Žemės ūkio ministerijos Šiaulių skyriaus vedėjo įsakymu Nr. 31SK-(14.31.110.)-914 nustatytas apribojimas A1-žemės darbai, statybos darbai galimi gavus Šiaulių m. savivaldybės administracijos leidimą.

12. Kita informacija: įrašų nėra

13. Informacija apie duomenų sandoriui tikslinimą: įrašų nėra

2012-08-06 14:09:27

Dokumentą atspausdino



Valdas Markevičius



VALSTYBĖS ĮMONĖ REGISTRŲ CENTRAS
V.Kudirkos g. 18-3, LT-03105 Vilnius-9, tel. (5) 2688 262, faks. (5) 2688 311, el.p. info@registrucentras.lt

NEKILNOJAMOJO TURTO REGISTRO CENTRINIO DUOMENŲ BANKO IŠRAŠAS

2012-08-06 14:09:57

1. Nekilnojamojo turto registre įregistruotas turtas:

Registro Nr.: **44/1531434**
Registro tipas: **Žemės sklypas**
Sudarymo data: **2012-07-17**
Adresas: **Šiaulių m. sav. Šiaulių m. Pročiūnų g. 73**
Registro tvarkytojas: **Valstybės įmonės Registrų centro Šiaulių filialas**

2. Nekilnojamieji daiktai:

2.1.

Žemės sklypas
Unikalus Nr.: **4400-2402-4468**
Kadastrinis Nr: **2901/0017:61 Šiaulių m. k.v.**
Pagrindinė tikslinė naudojimo paskirtis: **Kita**
Naudojimo būdas: **Pramonės ir sandėliavimo objektų teritorijos**
Naudojimo pobūdis: **Pramonės ir sandėliavimo įmonių statybos**
Žemės sklypo plotas: **3.2420 ha**
Žemės ūkio naudmenų plotas viso: **1.5420 ha**
Iš jo: Pievų ir natūralių ganyklų plotas: **1.5420 ha**
Kitos žemės plotas: **1.7000 ha**
Žemės ūkio naudmenų našumo balas: **40.0**
Matavimų tipas: **Žemės sklypas suformuotas atliekant kadastrinius matavimus**
Indeksuota žemės sklypo vertė: **343912 Lt**
Žemės sklypo vertė: **214945 Lt**
Vidutinė rinkos vertė: **996608 Lt**
Vidutinės rinkos vertės nustatymo data: **2007-11-16**
Kadastro duomenų nustatymo data: **2007-11-16**

3. Daikto priklausiniai iš kito registro: įrašų nėra**4. Nuosavybė:**

4.1.

Nuosavybės teisė
Savininkas: **LIETUVOS RESPUBLIKA, a.k. 111105555**
Daiktas: **žemės sklypas Nr. 4400-2402-4468, aprašytas p. 2.1.**
Įregistravimo pagrindas: **Apskritis viršinininko įsakymas, 2009-01-21, Nr. V-381**
Apskritis viršinininko įsakymas, 2009-02-06, Nr. V-762
Įrašas galioja: **Nuo 2012-07-19**

5. Valstybės ir savivaldybių žemės patikėjimo teisė:

5.1.

Valstybinės žemės patikėjimo teisė
Patikėtinis: **Nacionalinė žemės tarnyba prie Žemės ūkio ministerijos, a.k. 188704927**
Daiktas: **žemės sklypas Nr. 4400-2402-4468, aprašytas p. 2.1.**
Įregistravimo pagrindas: **Apskritis viršinininko įsakymas, 2009-01-21, Nr. V-381**
Apskritis viršinininko įsakymas, 2009-02-06, Nr. V-762
Įrašas galioja: **Nuo 2012-07-19**

6. Kitos daiktinės teisės : įrašų nėra**7. Juridiniai faktai: įrašų nėra****8. Žymos: įrašų nėra****9. Specialios naudojimo sąlygos:**

9.1.

XX. Požeminių vandens telkinių (vandenviečių) sanitarinės apsaugos zonos
Daiktas: **žemės sklypas Nr. 4400-2402-4468, aprašytas p. 2.1.**
Įregistravimo pagrindas: **Apskritis viršinininko įsakymas, 2009-01-21, Nr. V-381**
Plotas: **3.242 ha**

- [rašas galioja: Nuo 2012-07-19
- 9.2. **XXVII. Saugotini želdiniai (medžiai ir krūmai), augantys ne miškų ūkio paskirties žemėje**
Daiktas: žemės sklypas Nr. 4400-2402-4468, aprašytas p. 2.1.
[registravimo pagrindas: Apskritis viršinininko įsakymas, 2009-01-21, Nr. V-381
Plotas: 0.20 ha
[rašas galioja: Nuo 2012-07-19
- 9.3. **V. Aerodromų apsaugos ir sanitarinės apsaugos zonos**
Daiktas: žemės sklypas Nr. 4400-2402-4468, aprašytas p. 2.1.
[registravimo pagrindas: Apskritis viršinininko įsakymas, 2009-01-21, Nr. V-381
Plotas: 3.242 ha
[rašas galioja: Nuo 2012-07-19

10. Daikto registravimas ir kadastro žymos:

- 10.1. **Suformuotas naujas (daikto registravimas)**
Daiktas: žemės sklypas Nr. 4400-2402-4468, aprašytas p. 2.1.
[registravimo pagrindas: Nekilnojamojo daikto kadastro duomenų byla, 2007-11-16
Apskritis viršinininko įsakymas, 2009-01-21, Nr. V-381
Apskritis viršinininko įsakymas, 2009-02-06, Nr. V-762
[rašas galioja: Nuo 2012-07-19
- 10.2. **Kadastrinius matavimus atliko (kadastro žyma)**
Antano Savickio IJ, a.k. 145641937
Daiktas: žemės sklypas Nr. 4400-2402-4468, aprašytas p. 2.1.
[registravimo pagrindas: Licencija, 2004-08-16, Nr. 178G-549
Nekilnojamojo daikto kadastro duomenų byla, 2007-11-16
[rašas galioja: Nuo 2012-07-19

11. Registro pastabos ir nuorodos:


2009-01-21 Apskritis viršinininko įsakyme Nr.V-381 sklypui numatytas papildomas A1 apribojimas: žemės darbai, statybos darbai galimi, gavus Šiaulių miesto savivaldybės administracijos leidimą.

12. Kita informacija: įrašų nėra

13. Informacija apie duomenų sandoriui tikslinimą: įrašų nėra

2012-08-06 14:09:57

Dokumentą atspausdino:



Valdas Markevičius



VALSTYBĖS ĮMONĖ REGISTRŲ CENTRAS
V. Kudirkos g. 18-3, LT-03105 Vilnius-9, tel. (5) 2688 262, faks. (5) 2688 311, el.p. info@registrucentras.lt

NEKILNOJAMOJO TURTO REGISTRO CENTRINIO DUOMENŲ BANKO IŠRAŠAS

2012-08-06 14:10:22

1. Nekilnojamojo turto registre įregistruotas turtas:

Registro Nr.: **44/1531437**
Registro tipas: **Žemės sklypas**
Sudarymo data: **2012-07-17**
Adresas: **Šiaulių m. sav. Šiaulių m. Pročiūnų g. 75**
Registro tvarkytojas: **Valstybės įmonės Registrų centro Šiaulių filialas**

2. Nekilnojamieji daiktai:

2.1. **Žemės sklypas**
Unikalus Nr.: **4400-2402-4535**
Kadastrinis Nr.: **2901/0017:62 Šiaulių m. k.v.**
Pagrindinė tikslinė naudojimo paskirtis: **Kita**
Naudojimo būdas: **Pramonės ir sandėliavimo objektų teritorijos**
Naudojimo pobūdis: **Pramonės ir sandėliavimo įmonių statybos**
Žemės sklypo plotas: **2.8288 ha**
Žemės ūkio naudmenų plotas viso: **1.1288 ha**
Iš jo: Pievų ir natūralių ganyklų plotas: **1.1288 ha**
Užstatyta teritorija: **0.3000 ha**
Kitos žemės plotas: **1.4000 ha**
Žemės ūkio naudmenų našumo balas: **40.0**
Matavimų tipas: **Žemės sklypas suformuotas atliekant kadastrinius matavimus**
Indeksuota žemės sklypo vertė: **300078 Lt**
Žemės sklypo vertė: **187549 Lt**
Vidutinė rinkos vertė: **873271 Lt**
Vidutinės rinkos vertės nustatymo data: **2007-11-16**
Kadastro duomenų nustatymo data: **2007-11-16**

3. Daikto priklausiniai iš kito registro: įrašų nėra**4. Nuosavybė:**

4.1. **Nuosavybės teisė**
Savininkas: **LIETUVOS RESPUBLIKA, a.k. 111105555**
Daiktas: **žemės sklypas Nr. 4400-2402-4535, aprašytas p. 2.1.**
Įregistravimo pagrindas: **Apskritis viršinininko įsakymas, 2009-01-21, Nr. V-381**
Apskritis viršinininko įsakymas, 2009-02-06, Nr. V-762
Įrašas galioja: **Nuo 2012-07-19**

5. Valstybės ir savivaldybių žemės patikėjimo teisė:

5.1. **Valstybinės žemės patikėjimo teisė**
Patikėtinis: **Nacionalinė žemės tarnyba prie Žemės ūkio ministerijos, a.k. 188704927**
Daiktas: **žemės sklypas Nr. 4400-2402-4535, aprašytas p. 2.1.**
Įregistravimo pagrindas: **Apskritis viršinininko įsakymas, 2009-01-21, Nr. V-381**
Apskritis viršinininko įsakymas, 2009-02-06, Nr. V-762
Įrašas galioja: **Nuo 2012-07-19**

6. Kitos daiktinės teisės : įrašų nėra**7. Juridiniai faktai: įrašų nėra****8. Žymos: įrašų nėra****9. Specialios naudojimo sąlygos:**

9.1. **XX. Požeminių vandens telkinių (vandenviečių) sanitarinės apsaugos zonos**
Daiktas: **žemės sklypas Nr. 4400-2402-4535, aprašytas p. 2.1.**
Įregistravimo pagrindas: **Apskritis viršinininko įsakymas, 2009-01-21, Nr. V-381**

Plotas: **2.8288 ha**
Įrašas galioja: **Nuo 2012-07-18**

- 9.2. **V. Aerodromų apsaugos ir sanitarinės apsaugos zonos**
Daiktas: **žemės sklypas Nr. 4400-2402-4535, aprašytas p. 2.1.**
Įregistravimo pagrindas: **Apskrities viršinininko įsakymas, 2009-01-21, Nr. V-381**
Plotas: **2.8288 ha**
Įrašas galioja: **Nuo 2012-07-18**

- 9.3. **XXVII. Saugotini želdiniai (medžiai ir krūmai), augantys ne miškų ūkio paskirties žemėje**
Daiktas: **žemės sklypas Nr. 4400-2402-4535, aprašytas p. 2.1.**
Įregistravimo pagrindas: **Apskrities viršinininko įsakymas, 2009-01-21, Nr. V-381**
Plotas: **0.20 ha**
Įrašas galioja: **Nuo 2012-07-18**

10. Daikto registravimas ir kadastro žymos:

- 10.1. **Kadastrinius matavimus atliko (kadastro žyma) Antano Savickio IĮ, a.k. 145641937**
Daiktas: **žemės sklypas Nr. 4400-2402-4535, aprašytas p. 2.1.**
Įregistravimo pagrindas: **Licencija, 2004-08-16, Nr. 178G-549**
Nekilnojamojo daikto kadastro duomenų byla, 2007-11-16
Įrašas galioja: **Nuo 2012-07-18**
- 10.2. **Suformuotas naujas (daikto registravimas)**
Daiktas: **žemės sklypas Nr. 4400-2402-4535, aprašytas p. 2.1.**
Įregistravimo pagrindas: **Nekilnojamojo daikto kadastro duomenų byla, 2007-11-16**
Apskrities viršinininko įsakymas, 2009-01-21, Nr. V-381
Apskrities viršinininko įsakymas, 2009-02-06, Nr. V-762
Įrašas galioja: **Nuo 2012-07-18**

11. Registro pastabos ir nuorodos:


2009-01-21 Apskrities viršinininko įsakyme Nr.V-381 sklypui numatytas papildomas A1 apribojimas: žemės darbai, statybos darbai galimi, gavus Šiaulių miesto savivaldybės administracijos leidimą.

12. Kita informacija: įrašų nėra

13. Informacija apie duomenų sandoriui tikslinimą: įrašų nėra

2012-08-06 14:10:22

Dokumentą atspausdino



Valdas Markevičius



VALSTYBĖS ĮMONĖ REGISTRŲ CENTRAS
V.Kudirkos g. 18-3, LT-03105 Vilnius-9, tel. (5) 2688 262, faks. (5) 2688 311, el.p. info@registrucentras.lt

NEKILNOJAMOJO TURTO REGISTRO CENTRINIO DUOMENŲ BANKO IŠRAŠAS

2012-08-06 13:56:14

1. Nekilnojamojo turto registre įregistruotas turtas:

Registro Nr.: **44/1531440**
Registro tipas: **Žemės sklypas**
Sudarymo data: **2012-07-17**
Adresas: **Šlaulių m. sav. Šiaulių m. Pročiūnų g. 76**
Registro tvarkytojas: **Valstybės įmonės Registrų centro Šiaulių filialas**

2. Nekilnojamoji daiktai:

2.1. **Žemės sklypas**
Unikalus Nr.: **4400-2402-4635**
Kadastrinis Nr.: **2901/0017:63 Šiaulių m. k.v.**
Pagrindinė tikslinė naudojimo paskirtis: **Kita**
Naudojimo būdas: **Pramonės ir sandėliavimo objektų teritorijos**
Naudojimo pobūdis: **Pramonės ir sandėliavimo įmonių statybos**
Žemės sklypo plotas: **1.6280 ha**
Žemės ūkio naudmenų plotas viso: **1.3280 ha**
Iš jo: Pievų ir natūralių ganyklų plotas: **1.3280 ha**
Užstatyta teritorija: **0.1000 ha**
Kitos žemės plotas: **0.2000 ha**
Žemės ūkio naudmenų našumo balas: **40.0**
Matavimų tipas: **Žemės sklypas suformuotas atliekant kadastrinius matavimus**
Indeksuota žemės sklypo vertė: **172698 Lt**
Žemės sklypo vertė: **107936 Lt**
Vidutinė rinkos vertė: **511258 Lt**
Vidutinės rinkos vertės nustatymo data: **2007-11-16**
Kadastro duomenų nustatymo data: **2007-11-16**

3. Daikto priklausiniai iš kito registro: įrašų nėra**4. Nuosavybė:**

4.1. **Nuosavybės teisė**
Savininkas: **LIETUVOS RESPUBLIKA, a.k. 111105555**
Daiktas: **žemės sklypas Nr. 4400-2402-4635, aprašytas p. 2.1.**
Įregistravimo pagrindas: **Apskritis viršininko įsakymas, 2009-01-21, Nr. V-381**
Apskritis viršininko įsakymas, 2009-02-06, Nr. V-762
Įrašas galioja: **Nuo 2012-07-19**

5. Valstybės ir savivaldybių žemės patikėjimo teisė:

5.1. **Valstybinės žemės patikėjimo teisė**
Patikėtinis: **Nacionalinė žemės tarnyba prie Žemės ūkio ministerijos, a.k. 188704927**
Daiktas: **žemės sklypas Nr. 4400-2402-4635, aprašytas p. 2.1.**
Įregistravimo pagrindas: **Apskritis viršininko įsakymas, 2009-01-21, Nr. V-381**
Apskritis viršininko įsakymas, 2009-02-06, Nr. V-762
Įrašas galioja: **Nuo 2012-07-19**

6. Kitos daiktinės teisės : įrašų nėra**7. Juridiniai faktai: įrašų nėra****8. Žymos: įrašų nėra****9. Specialios naudojimo sąlygos:**

9.1. **XXVII. Saugotini želdiniai (medžiai ir krūmai), augantys ne miškų ūkio paskirties žemėje**
Daiktas: **žemės sklypas Nr. 4400-2402-4635, aprašytas p. 2.1.**
Įregistravimo pagrindas: **Apskritis viršininko įsakymas, 2009-01-21, Nr. V-381**

- Plotas: **0.06 ha**
[rašas galioja: **Nuo 2012-07-18**
- 9.2. **V. Aerodromų apsaugos ir sanitarinės apsaugos zonos**
Daiktas: **žemės sklypas Nr. 4400-2402-4635, aprašytas p. 2.1.**
[registravimo pagrindas: **Apskritis viršinininko įsakymas, 2009-01-21, Nr. V-381**
Plotas: **1.628 ha**
[rašas galioja: **Nuo 2012-07-18**
- 9.3. **XX. Požeminių vandens telkinių (vandenviečių) sanitarinės apsaugos zonos**
Daiktas: **žemės sklypas Nr. 4400-2402-4635, aprašytas p. 2.1.**
[registravimo pagrindas: **Apskritis viršinininko įsakymas, 2009-01-21, Nr. V-381**
Plotas: **1.628 ha**
[rašas galioja: **Nuo 2012-07-18**

10. Daikto registravimas ir kadastro žymos:

- 10.1. **Suformuotas naujas (daikto registravimas)**
Daiktas: **žemės sklypas Nr. 4400-2402-4635, aprašytas p. 2.1.**
[registravimo pagrindas: **Nekilnojamojo daikto kadastro duomenų byla, 2007-11-16**
Apskritis viršinininko įsakymas, 2009-01-21, Nr. V-381
Apskritis viršinininko įsakymas, 2009-02-06, Nr. V-762
[rašas galioja: **Nuo 2012-07-18**
- 10.2. **Kadastrinius matavimus atliko (kadastro žyma)**
Antano Savickio IJ, a.k. 145641937
Daiktas: **žemės sklypas Nr. 4400-2402-4635, aprašytas p. 2.1.**
[registravimo pagrindas: **Licencija, 2004-08-16, Nr. 178G-549**
Nekilnojamojo daikto kadastro duomenų byla, 2007-11-16
[rašas galioja: **Nuo 2012-07-18**

11. Registro pastabos ir nuorodos:

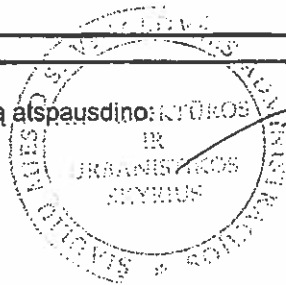
2009-01-21 Apskritis viršinininko įsakyme Nr.V-381 sklypui numatytas papildomas A1 apribojimas: žemės darbai, statybos darbai galimi, gavus Šiaulių miesto savivaldybės administracijos leidimą.

12. Kita informacija: įrašų nėra

13. Informacija apie duomenų sandoriui tikslinimą: įrašų nėra

2012-08-06 13:56:14

Dokumentą atspausdino:



Valdas Markevičius



VALSTYBĖS ĮMONĖ REGISTRŲ CENTRAS
V.Kudirkos g. 18-3, LT-03105 Vilnius-9, tel. (5) 2688 262, faks. (5) 2688 311, el.p. info@registrucentras.lt

NEKILNOJAMOJO TURTO REGISTRO CENTRINIO DUOMENŲ BANKO IŠRAŠAS

2012-08-06 14:10:47

1. Nekilnojamojo turto registre įregistruotas turtas:

Registro Nr.: **44/1531447**
 Registro tipas: **Žemės sklypas**
 Sudarymo data: **2012-07-17**
 Adresas: **Šiaulių m. sav. Šiaulių m. Pročiūnų g. 77**
 Registro tvarkytojas: **Valstybės įmonės Registrų centro Šiaulių filialas**

2. Nekilnojamieji daiktai:

2.1. **Žemės sklypas**
 Unikalus Nr.: **4400-2402-4746**
 Kadastrinis Nr.: **2901/0017:65 Šiaulių m. k.v.**
 Pagrindinė tikslinė naudojimo paskirtis: **Kita**
 Naudojimo būdas: **Pramonės ir sandėliavimo objektų teritorijos**
 Naudojimo pobūdis: **Pramonės ir sandėliavimo įmonių statybos**
 Žemės sklypo plotas: **2.0205 ha**
 Žemės ūkio naudmenų plotas viso: **0.7205 ha**
 Iš jo: Pievų ir natūralių ganyklų plotas: **0.7205 ha**
 Užstatyta teritorija: **0.3000 ha**
 Kitos žemės plotas: **1.0000 ha**
 Žemės ūkio naudmenų našumo balas: **40.0**
 Matavimų tipas: **Žemės sklypas suformuotas atliekant kadastrinius matavimus**
 Indeksuota žemės sklypo vertė: **214334 Lt**
 Žemės sklypo vertė: **133959 Lt**
 Vidutinė rinkos vertė: **630284 Lt**
 Vidutinės rinkos vertės nustatymo data: **2007-11-16**
 Kadastro duomenų nustatymo data: **2007-11-16**

3. Daikto priklausiniai iš kito registro: įrašų nėra

4. Nuosavybė:

4.1. **Nuosavybės teisė**
 Savininkas: **LIETUVOS RESPUBLIKA, a.k. 111105555**
 Daiktas: **žemės sklypas Nr. 4400-2402-4746, aprašytas p. 2.1.**
 Įregistravimo pagrindas: **Apskritis viršinininko įsakymas, 2009-01-21, Nr. V-381**
Apskritis viršinininko įsakymas, 2009-02-06, Nr. V-762
 Įrašas galioja: **Nuo 2012-07-19**

5. Valstybės ir savivaldybių žemės patikėjimo teisė:

5.1. **Valstybinės žemės patikėjimo teisė**
 Patikėtinis: **Nacionalinė žemės tarnyba prie Žemės ūkio ministerijos, a.k. 188704927**
 Daiktas: **žemės sklypas Nr. 4400-2402-4746, aprašytas p. 2.1.**
 Įregistravimo pagrindas: **Apskritis viršinininko įsakymas, 2009-01-21, Nr. V-381**
Apskritis viršinininko įsakymas, 2009-02-06, Nr. V-762
 Įrašas galioja: **Nuo 2012-07-19**

6. Kitos daiktinės teisės : įrašų nėra

7. Juridiniai faktai: įrašų nėra

8. Žymos: įrašų nėra

9. Specialios naudojimo sąlygos:

9.1. **V. Aerodromų apsaugos ir sanitarinės apsaugos zonos**
 Daiktas: **žemės sklypas Nr. 4400-2402-4746, aprašytas p. 2.1.**
 Įregistravimo pagrindas: **Apskritis viršinininko įsakymas, 2009-01-21, Nr. V-381**
 Plotas: **2.0205 ha**

[rašas galioja: Nuo 2012-07-18

9.2. **XXVII. Saugotini želdiniai (medžiai ir krūmai), augantys ne miškų ūkio paskirties žemėje**

Daiktas: žemės sklypas Nr. 4400-2402-4746, aprašytas p. 2.1.

[registravimo pagrindas: Apskritis viršinininko įsakymas, 2009-01-21, Nr. V-381

Plotas: 0.16 ha

[rašas galioja: Nuo 2012-07-18

9.3. **XX. Požeminių vandens telkinių (vandenviečių) sanitarinės apsaugos zonos**

Daiktas: žemės sklypas Nr. 4400-2402-4746, aprašytas p. 2.1.

[registravimo pagrindas: Apskritis viršinininko įsakymas, 2009-01-21, Nr. V-381

Plotas: 2.0205 ha

[rašas galioja: Nuo 2012-07-18

10. Daikto registravimas ir kadastro žymos:

10.1. **Suformuotas naujas (daikto registravimas)**

Daiktas: žemės sklypas Nr. 4400-2402-4746, aprašytas p. 2.1.

[registravimo pagrindas: Nekilnojamojo daikto kadastro duomenų byla, 2007-11-16

Apskritis viršinininko įsakymas, 2009-01-21, Nr. V-381

Apskritis viršinininko įsakymas, 2009-02-06, Nr. V-762

[rašas galioja: Nuo 2012-07-18

10.2. **Kadastrinius matavimus atliko (kadastro žyma)**

Antano Savickio IJ, a.k. 145641937

Daiktas: žemės sklypas Nr. 4400-2402-4746, aprašytas p. 2.1.

[registravimo pagrindas: Licencija, 2004-08-16, Nr. 178G-549

Nekilnojamojo daikto kadastro duomenų byla, 2007-11-16

[rašas galioja: Nuo 2012-07-18

11. Registro pastabos ir nuorodos:


2009-01-21 Apskritis viršinininko įsakyme Nr.V-381 sklypui numatytas papildomas A1 apribojimas: žemės darbai, statybos darbai galimi, gavus Šiaulių miesto savivaldybės administracijos leidimą.

12. Kita informacija: įrašų nėra

13. Informacija apie duomenų sandorlui tikslinimą: įrašų nėra

2012-08-06 14:10:47

Dokumentą atspausdino:



Valdas Markevičius



VALSTYBĖS ĮMONĖ REGISTRŲ CENTRAS
V. Kudirkos g. 18-3, LT-03105 Vilnius-9, tel. (5) 2688 262, faks. (5) 2688 311, el.p. info@registrucentras.lt

NEKILNOJAMOJO TURTO REGISTRO CENTRINIO DUOMENŲ BANKO IŠRAŠAS

2012-08-06 13:55:43

1. Nekilnojamojo turto registre įregistruotas turtas:

Registro Nr.: **44/1531444**
Registro tipas: **Žemės sklypas**
Sudarymo data: **2012-07-17**
Adresas: **Šiaulių m. sav. Šiaulių m. Pročiūnų g. 78**
Registro tvarkytojas: **Valstybės įmonės Registrų centro Šiaulių filialas**

2. Nekilnojamieji daiktai:

2.1. **Žemės sklypas**
Unikalus Nr.: **4400-2402-4668**
Kadastrinis Nr.: **2901/0017:64 Šiaulių m. k.v.**
Pagrindinė tikslinė naudojimo paskirtis: **Kita**
Naudojimo būdas: **Pramonės ir sandėliavimo objektų teritorijos**
Naudojimo pobūdis: **Pramonės ir sandėliavimo įmonių statybos**
Žemės sklypo plotas: **1.5998 ha**
Žemės ūkio naudmenų plotas viso: **0.8798 ha**
Iš jo: Ariamos žemės plotas: **0.4000 ha**
Iš jo: Pievų ir natūralių ganyklų plotas: **0.4798 ha**
Užstatyta teritorija: **0.0200 ha**
Kitos žemės plotas: **0.7000 ha**
Žemės ūkio naudmenų našumo balas: **40.0**
Matavimų tipas: **Žemės sklypas suformuotas atliekant kadastrinius matavimus**
Indeksuota žemės sklypo vertė: **169707 Lt**
Žemės sklypo vertė: **106067 Lt**
Vidutinė rinkos vertė: **502674 Lt**
Vidutinės rinkos vertės nustatymo data: **2007-11-16**
Kadastro duomenų nustatymo data: **2007-11-16**

3. Daikto priklausiniai iš kito registro: įrašų nėra**4. Nuosavybė:**

4.1. **Nuosavybės teisė**
Savininkas: **LIETUVOS RESPUBLIKA, a.k. 111105555**
Daiktas: **žemės sklypas Nr. 4400-2402-4668, aprašytas p. 2.1.**
Įregistravimo pagrindas: **Apskritis viršinininko įsakymas, 2009-01-21, Nr. V-381**
Apskritis viršinininko įsakymas, 2009-02-06, Nr. V-762
Įrašas galioja: **Nuo 2012-07-19**

5. Valstybės ir savivaldybių žemės patikėjimo teisė:

5.1. **Valstybinės žemės patikėjimo teisė**
Patikėtinis: **Nacionalinė žemės tarnyba prie Žemės ūkio ministerijos, a.k. 188704927**
Daiktas: **žemės sklypas Nr. 4400-2402-4668, aprašytas p. 2.1.**
Įregistravimo pagrindas: **Apskritis viršinininko įsakymas, 2009-01-21, Nr. V-381**
Apskritis viršinininko įsakymas, 2009-02-06, Nr. V-762
Įrašas galioja: **Nuo 2012-07-19**

6. Kitos daiktinės teisės : įrašų nėra**7. Juridiniai faktai: įrašų nėra****8. Žymos: įrašų nėra****9. Specialios naudojimo sąlygos:**

9.1. **XIX. Nekilnojamųjų kultūros vertybių teritorija ir apsaugos zonos**
Daiktas: **žemės sklypas Nr. 4400-2402-4668, aprašytas p. 2.1.**

- [registravimo pagrindas: **Apskritis viršininko įsakymas, 2009-01-21, Nr. V-381**
Plotas: **0.0789 ha**
[rašas galioja: **Nuo 2012-07-18**
- 9.2. **XXVII. Saugotini želdiniai (medžiai ir krūmai), augantys ne miškų ūkio paskirties žemėje**
Daiktas: **žemės sklypas Nr. 4400-2402-4668, aprašytas p. 2.1.**
[registravimo pagrindas: **Apskritis viršininko įsakymas, 2009-01-21, Nr. V-381**
Plotas: **0.10 ha**
[rašas galioja: **Nuo 2012-07-18**
- 9.3. **XX. Požeminių vandens telkinių (vandenviečių) sanitarinės apsaugos zonos**
Daiktas: **žemės sklypas Nr. 4400-2402-4668, aprašytas p. 2.1.**
[registravimo pagrindas: **Apskritis viršininko įsakymas, 2009-01-21, Nr. V-381**
Plotas: **1.5998 ha**
[rašas galioja: **Nuo 2012-07-18**
- 9.4. **V. Aerodromų apsaugos ir sanitarinės apsaugos zonos**
Daiktas: **žemės sklypas Nr. 4400-2402-4668, aprašytas p. 2.1.**
[registravimo pagrindas: **Apskritis viršininko įsakymas, 2009-02-06, Nr. V-762**
Plotas: **1.5998 ha**
[rašas galioja: **Nuo 2012-07-18**

10. Daikto registravimas ir kadastro žymos:

- 10.1. **Kadastrinius matavimus atliko (kadastro žyma)**
Antano Savickio IJ, a.k. 145641937
Daiktas: **žemės sklypas Nr. 4400-2402-4668, aprašytas p. 2.1.**
[registravimo pagrindas: **Licencija, 2004-08-16, Nr. 178G-549**
Nekilnojamojo daikto kadastro duomenų byla, 2007-11-16
[rašas galioja: **Nuo 2012-07-18**
- 10.2. **Suformuotas naujas (daikto registravimas)**
Daiktas: **žemės sklypas Nr. 4400-2402-4668, aprašytas p. 2.1.**
[registravimo pagrindas: **Nekilnojamojo daikto kadastro duomenų byla, 2007-11-16**
Apskritis viršininko įsakymas, 2009-01-21, Nr. V-381
Apskritis viršininko įsakymas, 2009-02-06, Nr. V-762
[rašas galioja: **Nuo 2012-07-18**


11. Registro pastabos ir nuorodos:

2009-01-21 Apskritis viršininko įsakyme Nr.V-381 sklypui numatytas papildomas A1 apribojimas: žemės darbai, statybos darbai galimi, gavus Šiaulių miesto savivaldybės administracijos leidimą.

12. Kita informacija: [rašų nėra**13. Informacija apie duomenų sandoriui tikslinimą: [rašų nėra**

2012-08-06 13:55:43

Dokumentas



atspausdino

Valdas Markevičius



VALSTYBĖS ĮMONĖ REGISTRŲ CENTRAS
V. Kudirkos g. 18-3, LT-03105 Vilnius-9, tel. (5) 2688 262, faks. (5) 2688 311, el.p. info@registrucentras.lt

NEKILNOJAMOJO TURTO REGISTRO CENTRINIO DUOMENŲ BANKO IŠRAŠAS

2012-08-06 14:12:02

1. Nekilnojamojo turto registre [registruotas turtas:

Registro Nr.: **44/1534262**
Registro tipas: **Žemės sklypas**
Sudarymo data: **2012-07-30**
Adresas: **Šiaulių m. sav. Šiaulių m. Pročiūnų g. 81**
Registro tvarkytojas: **Valstybės įmonės Registrų centro Šiaulių filialas**

2. Nekilnojamieji daiktai:

2.1. **Žemės sklypas**
Unikalus Nr.: **4400-2410-2104**
Kadastrinis Nr.: **2901/0017:85 Šiaulių m. k.v.**
Pagrindinė tikslinė naudojimo paskirtis: **Kita**
Naudojimo būdas: **Pramonės ir sandėliavimo objektų teritorijos**
Naudojimo pobūdis: **Pramonės ir sandėliavimo įmonių statybos**
Žemės sklypo plotas: **2.8737 ha**
Žemės ūkio naudmenų plotas viso: **1.5737 ha**
Iš jo: Pievų ir natūralių ganyklų plotas: **1.5737 ha**
Užstatyta teritorija: **0.3000 ha**
Kitos žemės plotas: **1.0000 ha**
Žemės ūkio naudmenų našumo balas: **40.0**
Matavimų tipas: **Žemės sklypas suformuotas atliekant kadastrinius matavimus**
Indeksuota žemės sklypo vertė: **304842 Lt**
Žemės sklypo vertė: **190526 Lt**
Vidutinė rinkos vertė: **886699 Lt**
Vidutinės rinkos vertės nustatymo data: **2007-11-16**
Kadastro duomenų nustatymo data: **2007-11-16**

3. Daikto priklausiniai iš kito registro: įrašų nėra**4. Nuosavybė:**

4.1. **Nuosavybės teisė**
Savininkas: **LIETUVOS RESPUBLIKA, a.k. 111105555**
Daiktas: **žemės sklypas Nr. 4400-2410-2104, aprašytas p. 2.1.**
[registravimo pagrindas: **Nacionalinės žemės tarnybos teritorinio skyriaus vedėjo sprendimas, 2012-07-18, Nr. 31SK-(14.31.110)-919**
[rašas galioja: **Nuo 2012-08-02**

5. Valstybės ir savivaldybių žemės patikėjimo teisė:

5.1. **Valstybinė žemės patikėjimo teisė**
Patikėtinis: **Nacionalinė žemės tarnyba prie Žemės ūkio ministerijos, a.k. 188704927**
Daiktas: **žemės sklypas Nr. 4400-2410-2104, aprašytas p. 2.1.**
[registravimo pagrindas: **Nacionalinės žemės tarnybos teritorinio skyriaus vedėjo sprendimas, 2012-07-18, Nr. 31SK-(14.31.110)-919**
[rašas galioja: **Nuo 2012-08-02**

6. Kitos daiktinės teisės : įrašų nėra**7. Juridiniai faktai: įrašų nėra****8. Žymos: įrašų nėra****9. Specialios naudojimo sąlygos:**

9.1. **V. Aerodromų apsaugos ir sanitarinės apsaugos zonos**
Daiktas: **žemės sklypas Nr. 4400-2410-2104, aprašytas p. 2.1.**
[registravimo pagrindas: **Nacionalinės žemės tarnybos teritorinio skyriaus vedėjo sprendimas, 2012-07-18, Nr. 31SK-(14.31.110)-919**

- Plotas: 2.8737 ha
Įrašas galioja: Nuo 2012-08-01
- 9.2. **XXVII. Saugotini želdiniai (medžiai ir krūmai), augantys ne miškų ūkio paskirties žemėje**
Daiktas: žemės sklypas Nr. 4400-2410-2104, aprašytas p. 2.1.
Įregistravimo pagrindas: Nacionalinės žemės tarnybos teritorinio skyriaus vedėjo sprendimas, 2012-07-18, Nr. 31SK-(14.31.110)-919
Plotas: 0.08 ha
Įrašas galioja: Nuo 2012-08-01
- 9.3. **XX. Požeminių vandens telkinių (vandenviečių) sanitarinės apsaugos zonos**
Daiktas: žemės sklypas Nr. 4400-2410-2104, aprašytas p. 2.1.
Įregistravimo pagrindas: Nacionalinės žemės tarnybos teritorinio skyriaus vedėjo sprendimas, 2012-07-18, Nr. 31SK-(14.31.110)-919
Plotas: 2.8737 ha
Įrašas galioja: Nuo 2012-08-01

10. Daikto registravimas ir kadastro žymos:

- 10.1. **Suformuotas naujas (daikto registravimas)**
Daiktas: žemės sklypas Nr. 4400-2410-2104, aprašytas p. 2.1.
Įregistravimo pagrindas: Nacionalinės žemės tarnybos teritorinio skyriaus vedėjo sprendimas, 2012-07-18, Nr. 31SK-(14.31.110)-919
Įrašas galioja: Nuo 2012-08-01
- 10.2. **Kadastrinius matavimus atliko (kadastro žyma)**
Antano Savickio IJ, a.k. 145641937
Daiktas: žemės sklypas Nr. 4400-2410-2104, aprašytas p. 2.1.
Įregistravimo pagrindas: Licencija, 2004-08-16, Nr. 178G-549
Nekilnojamojo daikto kadastro duomenų byla, 2007-11-16
Įrašas galioja: Nuo 2012-08-01

11. Registro pastabos ir nuorodos:


2012-07-18 Nacionalinės žemės tarnybos prie Žemės ūkio ministerijos Šiaulių skyriaus vedėjo įsakymu Nr. 31SK-(14.31.110)-919 nustatytas apribojimas A1-žemės darbai, statybos darbai galimi gavus Šiaulių m. savivaldybės administracijos leidimą.

12. Kita informacija: įrašų nėra

13. Informacija apie duomenų sandoriui tikslinimą: įrašų nėra

2012-08-06 14:12:02

Dokumentą atspausdino:



Valdas Markevičius



VALSTYBĖS ĮMONĖ REGISTRŲ CENTRAS
V.Kudirkos g. 18-3, LT-03105 Vilnius-9, tel. (5) 2688 262, faks. (5) 2688 311, el.p. info@registrucentras.lt

NEKILNOJAMOJO TURTO REGISTRO CENTRINIO DUOMENŲ BANKO IŠRAŠAS

2012-08-06 13:55:06

1. Nekilnojamojo turto registre [registruotas turtas]:

Registro Nr.: **44/1530572**
Registro tipas: **Žemės sklypas**
Sudarymo data: **2012-07-12**
Adresas: **Šiaulių m. sav. Šiaulių m. Pročiūnų g. 82**
Registro tvarkytojas: **Valstybės įmonės Registrų centro Šiaulių filialas**

2. Nekilnojamieji daiktai:

2.1. **Žemės sklypas**
Unikalus Nr.: **4400-2399-7904**
Kadastrinis Nr.: **2901/0017:45 Šiaulių m. k.v.**
Pagrindinė tikslinė naudojimo paskirtis: **Kita**
Naudojimo būdas: **Pramonės ir sandėliavimo objektų teritorijos**
Naudojimo pobūdis: **Pramonės ir sandėliavimo įmonių statybos**
Žemės sklypo plotas: **3.0517 ha**
Kelių plotas: **0.8000 ha**
Užstatyta teritorija: **0.2000 ha**
Kitos žemės plotas: **2.0517 ha**
Žemės ūkio naudmenų našumo balas: **40.0**
Matavimų tipas: **Žemės sklypas suformuotas atliekant kadastrinius matavimus**
Indeksuota žemės sklypo vertė: **323725 Lt**
Žemės sklypo vertė: **202328 Lt**
Vidutinė rinkos vertė: **939870 Lt**
Vidutinės rinkos vertės nustatymo data: **2007-11-16**
Kadastro duomenų nustatymo data: **2007-11-16**

3. Daikto priklausiniai iš kito registro: įrašų nėra**4. Nuosavybė:**

4.1. **Nuosavybės teisė**
Savininkas: **LIETUVOS RESPUBLIKA, a.k. 111105555**
Daiktas: **žemės sklypas Nr. 4400-2399-7904, aprašytas p. 2.1.**
Įregistravimo pagrindas: **Apskritis viršinininko įsakymas, 2009-01-21, Nr. V-381**
Apskritis viršinininko įsakymas, 2009-02-06, Nr. V-762
Įrašas galioja: **Nuo 2012-07-24**

5. Valstybės ir savivaldybių žemės patikėjimo teisė:

5.1. **Valstybinės žemės patikėjimo teisė**
Patikėtinis: **Nacionalinė žemės tarnyba prie Žemės ūkio ministerijos, a.k. 188704927**
Daiktas: **žemės sklypas Nr. 4400-2399-7904, aprašytas p. 2.1.**
Įregistravimo pagrindas: **Apskritis viršinininko įsakymas, 2009-01-21, Nr. V-381**
Apskritis viršinininko įsakymas, 2009-02-06, Nr. V-762
Įrašas galioja: **Nuo 2012-07-24**

6. Kitos daiktinės teisės : įrašų nėra**7. Juridiniai faktai: įrašų nėra****8. Žymos: įrašų nėra****9. Specialios naudojimo sąlygos:**

9.1. **V. Aerodromų apsaugos ir sanitarinės apsaugos zonos**
Daiktas: **žemės sklypas Nr. 4400-2399-7904, aprašytas p. 2.1.**
Įregistravimo pagrindas: **Apskritis viršinininko įsakymas, 2009-01-21, Nr. V-381**
Plotas: **3.0517 ha**
Įrašas galioja: **Nuo 2012-07-18**

- 9.2. **XX. Požeminių vandens telkinių (vandenviečių) sanitarinės apsaugos zonos**
Daiktas: žemės sklypas Nr. 4400-2399-7904, aprašytas p. 2.1.
[registravimo pagrindas: Apskritis viršinininko įsakymas, 2009-02-06, Nr. V-762
Plotas: 3.0517 ha
[rašas galioja: Nuo 2012-07-18
- 9.3. **XXVII. Saugotini želdiniai (medžiai ir krūmai), augantys ne miškų ūkio paskirties žemėje**
Daiktas: žemės sklypas Nr. 4400-2399-7904, aprašytas p. 2.1.
[registravimo pagrindas: Apskritis viršinininko įsakymas, 2009-01-21, Nr. V-381
Plotas: 0.90 ha
[rašas galioja: Nuo 2012-07-18
- 9.4. **XIX. Nekilnojamųjų kultūros vertybių teritorija ir apsaugos zonos**
Daiktas: žemės sklypas Nr. 4400-2399-7904, aprašytas p. 2.1.
[registravimo pagrindas: Apskritis viršinininko įsakymas, 2009-01-21, Nr. V-381
Plotas: 0.0172 ha
[rašas galioja: Nuo 2012-07-18

10. Daikto registravimas ir kadastro žymos:

- 10.1. **Kadastrinius matavimus atliko (kadastro žyma)**
Antano Savickio IJ, a.k. 145641937
Daiktas: žemės sklypas Nr. 4400-2399-7904, aprašytas p. 2.1.
[registravimo pagrindas: Nekilnojamojo daikto kadastro duomenų byla, 2007-11-16
[rašas galioja: Nuo 2012-07-18
- 10.2. **Suformuotas naujas (daikto registravimas)**
Daiktas: žemės sklypas Nr. 4400-2399-7904, aprašytas p. 2.1.
[registravimo pagrindas: Nekilnojamojo daikto kadastro duomenų byla, 2007-11-16
Apskritis viršinininko įsakymas, 2009-01-21, Nr. V-381
Apskritis viršinininko įsakymas, 2009-02-06, Nr. V-762
[rašas galioja: Nuo 2012-07-18


11. Registro pastabos ir nuorodos: įrašų nėra

12. Kita informacija: įrašų nėra

13. Informacija apie duomenų sandoriui tikslinimą: įrašų nėra

2012-08-06 13:55:06

Dokumentą atspausdino:



Valdas Markevičius



VALSTYBĖS ĮMONĖ REGISTRŲ CENTRAS
V.Kudirkos g. 18-3, LT-03105 Vilnius-9, tel. (5) 2688 262, faks. (5) 2688 311, el.p. info@registrucentras.lt

NEKILNOJAMOJO TURTO REGISTRO CENTRINIO DUOMENŲ BANKO IŠRAŠAS

2012-08-06 14:12:27

1. Nekilnojamojo turto registre įregistruotas turtas:

Registro Nr.: **44/1530574**
Registro tipas: **Žemės sklypas**
Sudarymo data: **2012-07-12**
Adresas: **Šiaulių m. sav. Šiaulių m. Pročiūnų g. 83**
Registro tvarkytojas: **Valstybės įmonės Registrų centro Šiaulių filialas**

2. Nekilnojamieji daiktai:

2.1. **Žemės sklypas**
Unikalus Nr.: **4400-2399-7953**
Kadastrinis Nr: **2901/0017:46 Šiaulių m. k.v.**
Pagrindinė tikslinė naudojimo paskirtis: **Kita**
Naudojimo būdas: **Pramonės ir sandėliavimo objektų teritorijos**
Naudojimo pobūdis: **Pramonės ir sandėliavimo įmonių statybos**
Žemės sklypo plotas: **3.4386 ha**
Žemės ūkio naudmenų plotas viso: **1.5386 ha**
Iš jo: Pievų ir natūralių ganyklų plotas: **1.5386 ha**
Užstatyta teritorija: **0.3000 ha**
Kitos žemės plotas: **1.6000 ha**
Žemės ūkio naudmenų našumo balas: **40.0**
Matavimų tipas: **Žemės sklypas suformuotas atliekant kadastrinius matavimus**
Indeksuota žemės sklypo vertė: **364766 Lt**
Žemės sklypo vertė: **227979 Lt**
Vidutinė rinkos vertė: **1055117 Lt**
Vidutinės rinkos vertės nustatymo data: **2007-11-16**
Kadastro duomenų nustatymo data: **2007-11-16**

3. Daikto priklausinial iš kito registro: įrašų nėra**4. Nuosavybė:**

4.1. **Nuosavybės teisė**
Savininkas: **LIETUVOS RESPUBLIKA, a.k. 111105555**
Daiktas: **žemės sklypas Nr. 4400-2399-7953, aprašytas p. 2.1.**
Įregistravimo pagrindas: **Apskritis viršinininko įsakymas, 2009-01-21, Nr. V-381**
Apskritis viršinininko įsakymas, 2009-02-06, Nr. V-762
Įrašas galioja: **Nuo 2012-07-24**

5. Valstybės ir savivaldybių žemės patikėjimo teisė:

5.1. **Valstybinės žemės patikėjimo teisė**
Patikėtinis: **Nacionalinė žemės tarnyba prie Žemės ūkio ministerijos, a.k. 188704927**
Daiktas: **žemės sklypas Nr. 4400-2399-7953, aprašytas p. 2.1.**
Įregistravimo pagrindas: **Apskritis viršinininko įsakymas, 2009-01-21, Nr. V-381**
Apskritis viršinininko įsakymas, 2009-02-06, Nr. V-762
Įrašas galioja: **Nuo 2012-07-24**

6. Kitos daiktinės teisės : įrašų nėra**7. Juridiniai faktai: įrašų nėra****8. Žymos: įrašų nėra****9. Specialios naudojimo sąlygos:**

9.1. **XX. Požeminių vandens telkinių (vandenviečių) sanitarinės apsaugos zonos**
Daiktas: **žemės sklypas Nr. 4400-2399-7953, aprašytas p. 2.1.**
Įregistravimo pagrindas: **Apskritis viršinininko įsakymas, 2009-01-21, Nr. V-381**

Plotas: **3.4386 ha**
[rašas galioja: **Nuo 2012-07-18**

9.2. **V. Aerodromų apsaugos ir sanitarinės apsaugos zonos**
Daiktas: **žemės sklypas Nr. 4400-2399-7953, aprašytas p. 2.1.**
[registravimo pagrindas: **Apskritis virštininko įsakymas, 2009-01-21, Nr. V-381**
Plotas: **3.4386 ha**
[rašas galioja: **Nuo 2012-07-18**

9.3. **XXVII. Saugotini želdiniai (medžiai ir krūmai), augantys ne miškų ūkio paskirties žemėje**
Daiktas: **žemės sklypas Nr. 4400-2399-7953, aprašytas p. 2.1.**
[registravimo pagrindas: **Apskritis virštininko įsakymas, 2009-01-21, Nr. V-381**
Plotas: **0.18 ha**
[rašas galioja: **Nuo 2012-07-18**

10. Daikto registravimas ir kadastro žymos:

10.1. **Kadastrinius matavimus atliko (kadastro žyma)**
Antano Savickio IJ, a.k. 145641937
Daiktas: **žemės sklypas Nr. 4400-2399-7953, aprašytas p. 2.1.**
[registravimo pagrindas: **Nekilnojamojo daikto kadastro duomenų byla, 2007-11-16**
[rašas galioja: **Nuo 2012-07-18**

10.2. **Suformuotas naujas (daikto registravimas)**
Daiktas: **žemės sklypas Nr. 4400-2399-7953, aprašytas p. 2.1.**
[registravimo pagrindas: **Nekilnojamojo daikto kadastro duomenų byla, 2007-11-16**
Apskritis virštininko įsakymas, 2009-01-21, Nr. V-381
Apskritis virštininko įsakymas, 2009-02-06, Nr. V-762
[rašas galioja: **Nuo 2012-07-18**

11. Registro pastabos ir nuorodos: [rašų nėra]

12. Kita informacija: [rašų nėra]

13. Informacija apie duomenų sandoriui tikslinimą: [rašų nėra]

2012-08-06 14:12:27

Dokumentą atspausdino:



Valdas Markevičius



VALSTYBĖS ĮMONĖ REGISTRŲ CENTRAS
V.Kudirkos g. 18-3, LT-03105 Vilnius-9, tel. (5) 2688 262, faks. (5) 2688 311, el.p. info@registrucentras.lt

NEKILNOJAMOJO TURTO REGISTRO CENTRINIO DUOMENŲ BANKO IŠRAŠAS

2012-08-06 13:54:48

1. Nekilnojamojo turto registre įregistruotas turtas:

Registro Nr.: **44/1530578**
Registro tipas: **Žemės sklypas**
Sudarymo data: **2012-07-12**
Adresas: **Šiaulių m. sav. Šiaulių m. Pročiūnų g. 84**
Registro tvarkytojas: **Valstybės įmonės Registrų centro Šiaulių filialas**

2. Nekilnojamieji daiktai:

2.1. **Žemės sklypas**
Unikalus Nr.: **4400-2399-8018**
Kadastrinis Nr.: **2901/0017:47 Šiaulių m. k.v.**
Pagrindinė tikslinė naudojimo paskirtis: **Kita**
Naudojimo būdas: **Pramonės ir sandėliavimo objektų teritorijos**
Naudojimo pobūdis: **Pramonės ir sandėliavimo įmonių statybos**
Žemės sklypo plotas: **4.1729 ha**
Žemės ūkio naudmenų plotas viso: **1.4729 ha**
Iš jo: Pievų ir natūralių ganyklų plotas: **1.4729 ha**
Užstatyta teritorija: **0.3000 ha**
Kitos žemės plotas: **2.4000 ha**
Žemės ūkio naudmenų našumo balas: **40.0**
Matavimų tipas: **Žemės sklypas suformuotas atliekant kadastrinius matavimus**
Indeksuota žemės sklypo vertė: **442661 Lt**
Žemės sklypo vertė: **276663 Lt**
Vidutinė rinkos vertė: **1272773 Lt**
Vidutinės rinkos vertės nustatymo data: **2007-11-16**
Kadastro duomenų nustatymo data: **2007-11-16**

3. Daikto priklausiniai iš kito registro: įrašų nėra

4. Nuosavybė:

4.1. **Nuosavybės teisė**
Savininkas: **LIETUVOS RESPUBLIKA, a.k. 111105555**
Daiktas: **žemės sklypas Nr. 4400-2399-8018, aprašytas p. 2.1.**
Įregistravimo pagrindas: **Apskritis viršinininko įsakymas, 2009-01-21, Nr. V-381**
Apskritis viršinininko įsakymas, 2009-02-06, Nr. V-762
Įrašas galioja: **Nuo 2012-07-24**

5. Valstybės ir savivaldybių žemės patikėjimo teisė:

5.1. **Valstybinės žemės patikėjimo teisė**
Patikėtinis: **Nacionalinė žemės tarnyba prie Žemės ūkio ministerijos, a.k. 188704927**
Daiktas: **žemės sklypas Nr. 4400-2399-8018, aprašytas p. 2.1.**
Įregistravimo pagrindas: **Apskritis viršinininko įsakymas, 2009-01-21, Nr. V-381**
Apskritis viršinininko įsakymas, 2009-02-06, Nr. V-762
Įrašas galioja: **Nuo 2012-07-24**

6. Kitos daiktinės teisės : įrašų nėra

7. Juridiniai faktai: įrašų nėra

8. Žymos: įrašų nėra

9. Specialios naudojimo sąlygos:

9.1. **V. Aerodromų apsaugos ir sanitarinės apsaugos zonos**
Daiktas: **žemės sklypas Nr. 4400-2399-8018, aprašytas p. 2.1.**
Įregistravimo pagrindas: **Apskritis viršinininko įsakymas, 2009-01-21, Nr. V-381**
Plotas: **4.1729 ha**

- Įrašas galioja: Nuo 2012-07-18
- 9.2. **XXVII. Saugotini želdiniai (medžiai ir krūmai), augantys ne miškų ūkio paskirties žemėje**
Daiktas: žemės sklypas Nr. 4400-2399-8018, aprašytas p. 2.1.
Įregistravimo pagrindas: Apskritis viršinininko įsakymas, 2009-01-21, Nr. V-381
Plotas: 0.06 ha
Įrašas galioja: Nuo 2012-07-18
- 9.3. **XX. Požeminių vandens telkinių (vandenviečių) sanitarinės apsaugos zonos**
Daiktas: žemės sklypas Nr. 4400-2399-8018, aprašytas p. 2.1.
Įregistravimo pagrindas: Apskritis viršinininko įsakymas, 2009-01-21, Nr. V-381
Plotas: 4.1729 ha
Įrašas galioja: Nuo 2012-07-18

10. Daikto registravimas ir kadastro žymos:

- 10.1. **Suformuotas naujas (daikto registravimas)**
Daiktas: žemės sklypas Nr. 4400-2399-8018, aprašytas p. 2.1.
Įregistravimo pagrindas: Nekilnojamojo daikto kadastro duomenų byla, 2007-11-16
Apskritis viršinininko įsakymas, 2009-01-21, Nr. V-381
Apskritis viršinininko įsakymas, 2009-02-06, Nr. V-762
Įrašas galioja: Nuo 2012-07-18
- 10.2. **Kadastrinius matavimus atliko (kadastro žyma)**
Antano Savickio IJ, a.k. 145641937
Daiktas: žemės sklypas Nr. 4400-2399-8018, aprašytas p. 2.1.
Įregistravimo pagrindas: Nekilnojamojo daikto kadastro duomenų byla, 2007-11-16
Įrašas galioja: Nuo 2012-07-18

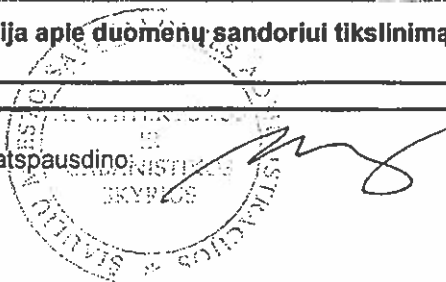
11. Registro pastabos ir nuorodos: įrašų nėra

12. Kita informacija: įrašų nėra

13. Informacija apie duomenų sandoriui tikslinimą: įrašų nėra

2012-08-06 13:54:48

Dokumentą atspausdino:



Valdas Markevičius



VALSTYBĖS ĮMONĖ REGISTRŲ CENTRAS
V.Kudirkos g. 18-3, LT-03105 Vilnius-9, tel. (5) 2688 262, faks. (5) 2688 311, el.p. info@registrucentras.lt

NEKILNOJAMOJO TURTO REGISTRO CENTRINIO DUOMENŲ BANKO IŠRAŠAS

2012-08-06 14:13:38

1. Nekilnojamojo turto registre [registruotas turtas:

Registro Nr.: **44/1530641**
Registro tipas: **Žemės sklypas**
Sudarymo data: **2012-07-12**
Adresas: **Šiaulių m. sav. Šiaulių m. Pročiūnų g. 91**
Registro tvarkytojas: **Valstybės įmonės Registrų centro Šiaulių filialas**

2. Nekilnojamieji daiktai:

2.1. **Žemės sklypas**
Unikalus Nr.: **4400-2399-9168**
Kadastrinis Nr: **2901/0017:51 Šiaulių m. k.v.**
Pagrindinė tikslinė naudojimo paskirtis: **Kita**
Naudojimo būdas: **Pramonės ir sandėliavimo objektų teritorijos**
Naudojimo pobūdis: **Pramonės ir sandėliavimo įmonių statybos**
Žemės sklypo plotas: **6.3592 ha**
Žemės ūkio naudmenų plotas viso: **3.6592 ha**
Iš jo: Pievų ir natūralių ganyklų plotas: **3.6592 ha**
Užstatyta teritorija: **0.5000 ha**
Kitos žemės plotas: **2.2000 ha**
Žemės ūkio naudmenų našumo balas: **40.0**
Matavimų tipas: **Žemės sklypas suformuotas atliekant kadastrinius matavimus**
Indeksuota žemės sklypo vertė: **674584 Lt**
Žemės sklypo vertė: **421615 Lt**
Vidutinė rinkos vertė: **1914448 Lt**
Vidutinės rinkos vertės nustatymo data: **2007-11-16**
Kadastro duomenų nustatymo data: **2007-11-16**

3. Daikto priklausiniai iš kito registro: įrašų nėra**4. Nuosavybė:**

4.1. **Nuosavybės teisė**
Savininkas: **LIETUVOS RESPUBLIKA, a.k. 111105555**
Daiktas: **žemės sklypas Nr. 4400-2399-9168, aprašytas p. 2.1.**
Įregistravimo pagrindas: **Apskritis viršinininko įsakymas, 2009-01-21, Nr. V-381**
Apskritis viršinininko įsakymas, 2009-02-06, Nr. V-762
Įrašas galioja: **Nuo 2012-07-24**

5. Valstybės ir savivaldybių žemės patikėjimo teisė:

5.1. **Valstybinė žemės patikėjimo teisė**
Patikėtinis: **Nacionalinė žemės tarnyba prie Žemės ūkio ministerijos, a.k. 188704927**
Daiktas: **žemės sklypas Nr. 4400-2399-9168, aprašytas p. 2.1.**
Įregistravimo pagrindas: **Apskritis viršinininko įsakymas, 2009-01-21, Nr. V-381**
Apskritis viršinininko įsakymas, 2009-02-06, Nr. V-762
Įrašas galioja: **Nuo 2012-07-24**

6. Kitos daiktinės teisės : įrašų nėra**7. Juridiniai faktai: įrašų nėra****8. Žymos: įrašų nėra****9. Specialios naudojimo sąlygos:**

9.1. **V. Aerodromų apsaugos ir sanitarinės apsaugos zonos**
Daiktas: **žemės sklypas Nr. 4400-2399-9168, aprašytas p. 2.1.**
Įregistravimo pagrindas: **Apskritis viršinininko įsakymas, 2009-01-21, Nr. V-381**
Plotas: **6.3592 ha**

[rašas galioja: Nuo 2012-07-18

- 9.2. **XIX. Nekilnojamųjų kultūros vertybių teritorija ir apsaugos zonos**
Daiktas: žemės sklypas Nr. 4400-2399-9168, aprašytas p. 2.1.
[registravimo pagrindas: Apskritis viršinininko įsakymas, 2009-01-21, Nr. V-381
Plotas: 0.067 ha
[rašas galioja: Nuo 2012-07-18
- 9.3. **XXVII. Saugotini želdiniai (medžiai ir krūmai), augantys ne miškų ūkio paskirties žemėje**
Daiktas: žemės sklypas Nr. 4400-2399-9168, aprašytas p. 2.1.
[registravimo pagrindas: Apskritis viršinininko įsakymas, 2009-01-21, Nr. V-381
Plotas: 0.40 ha
[rašas galioja: Nuo 2012-07-18
- 9.4. **XX. Požeminių vandens telkinių (vandenviečių) sanitarinės apsaugos zonos**
Daiktas: žemės sklypas Nr. 4400-2399-9168, aprašytas p. 2.1.
[registravimo pagrindas: Apskritis viršinininko įsakymas, 2009-01-21, Nr. V-381
Plotas: 6.3592 ha
[rašas galioja: Nuo 2012-07-18

10. Daikto registravimas ir kadastro žymos:

- 10.1. **Suformuotas naujas (daikto registravimas)**
Daiktas: žemės sklypas Nr. 4400-2399-9168, aprašytas p. 2.1.
[registravimo pagrindas: Nekilnojamojo daikto kadastro duomenų byla, 2007-11-16
Apskritis viršinininko įsakymas, 2009-01-21, Nr. V-381
Apskritis viršinininko įsakymas, 2009-02-06, Nr. V-762
[rašas galioja: Nuo 2012-07-18
- 10.2. **Kadastrinius matavimus atliko (kadastro žyma)**
Antano Savickio IJ, a.k. 145641937
Daiktas: žemės sklypas Nr. 4400-2399-9168, aprašytas p. 2.1.
[registravimo pagrindas: Nekilnojamojo daikto kadastro duomenų byla, 2007-11-16
[rašas galioja: Nuo 2012-07-18

11. Registro pastabos ir nuorodos: įrašų nėra


12. Kita informacija: įrašų nėra

13. Informacija apie duomenų sandoriui tikslinimą: įrašų nėra

2012-08-06 14:13:38

Dokumentą atspausdino: 

Valdas Markevičius





VALSTYBĖS ĮMONĖ REGISTRŲ CENTRAS
V.Kudirkos g. 18-3, LT-03105 Vilnius-9, tel. (5) 2688 262, faks. (5) 2688 311, el.p. info@registrucentras.lt

NEKILNOJAMOJO TURTO REGISTRO CENTRINIO DUOMENŲ BANKO IŠRAŠAS

2012-08-06 14:14:04

1. Nekilnojamojo turto registre įregistruotas turtas:

Registro Nr.: **44/1530643**
Registro tipas: **Žemės sklypas**
Sudarymo data: **2012-07-12**
Adresas: **Šiaulių m. sav. Šiaulių m. Pročiūnų g. 93**
Registro tvarkytojas: **Valstybės įmonės Registrų centro Šiaulių filialas**

2. Nekilnojamieji daiktai:

2.1. **Žemės sklypas**
Unikalus Nr.: **4400-2399-9215**
Kadastrinis Nr.: **2901/0017:52 Šiaulių m. k.v.**
Pagrindinė tikslinė naudojimo paskirtis: **Kita**
Naudojimo būdas: **Pramonės ir sandėliavimo objektų teritorijos**
Naudojimo pobūdis: **Pramonės ir sandėliavimo įmonių statybos**
Žemės sklypo plotas: **5.1105 ha**
Žemės ūkio naudmenų plotas viso: **2.0105 ha**
Iš jo: Pievų ir natūralių ganyklų plotas: **2.0105 ha**
Užstatyta teritorija: **0.5000 ha**
Kitos žemės plotas: **2.6000 ha**
Žemės ūkio naudmenų našumo balas: **40.0**
Matavimų tipas: **Žemės sklypas suformuotas atliekant kadastrinius matavimus**
Indeksuota žemės sklypo vertė: **542122 Lt**
Žemės sklypo vertė: **338826 Lt**
Vidutinė rinkos vertė: **1548986 Lt**
Vidutinės rinkos vertės nustatymo data: **2007-11-16**
Kadastro duomenų nustatymo data: **2007-11-16**

3. Daikto priklausiniai iš kito registro: įrašų nėra**4. Nuosavybė:**

4.1. **Nuosavybės teisė**
Savininkas: **LIETUVOS RESPUBLIKA, a.k. 111105555**
Daiktas: **žemės sklypas Nr. 4400-2399-9215, aprašytas p. 2.1.**
Įregistravimo pagrindas: **Apskritis viršinininko įsakymas, 2009-01-21, Nr. V-381**
Apskritis viršinininko įsakymas, 2009-02-06, Nr. V-762
Įrašas galioja: **Nuo 2012-07-24**

5. Valstybės ir savivaldybių žemės patikėjimo teisė:

5.1. **Valstybinės žemės patikėjimo teisė**
Patikėtinis: **Nacionalinė žemės tarnyba prie Žemės ūkio ministerijos, a.k. 188704927**
Daiktas: **žemės sklypas Nr. 4400-2399-9215, aprašytas p. 2.1.**
Įregistravimo pagrindas: **Apskritis viršinininko įsakymas, 2009-01-21, Nr. V-381**
Apskritis viršinininko įsakymas, 2009-02-06, Nr. V-762
Įrašas galioja: **Nuo 2012-07-24**

6. Kitos daiktinės teisės : įrašų nėra**7. Juridiniai faktai: įrašų nėra****8. Žymos: įrašų nėra****9. Specialios naudojimo sąlygos:**

9.1. **XXVII. Saugotini želdiniai (medžiai ir krūmai), augantys ne miškų ūkio paskirties žemėje**
Daiktas: **žemės sklypas Nr. 4400-2399-9215, aprašytas p. 2.1.**
Įregistravimo pagrindas: **Apskritis viršinininko įsakymas, 2009-01-21, Nr. V-381**

- Plotas: **0.40 ha**
Įrašas galioja: **Nuo 2012-07-18**
- 9.2. **V. Aerodromų apsaugos ir sanitarinės apsaugos zonos**
Daiktas: **žemės sklypas Nr. 4400-2399-9215, aprašytas p. 2.1.**
Įregistravimo pagrindas: **Apskritis viršinininko įsakymas, 2009-01-21, Nr. V-381**
Plotas: **5.1105 ha**
Įrašas galioja: **Nuo 2012-07-18**
- 9.3. **XX. Požeminių vandens telkinių (vandenviečių) sanitarinės apsaugos zonos**
Daiktas: **žemės sklypas Nr. 4400-2399-9215, aprašytas p. 2.1.**
Įregistravimo pagrindas: **Apskritis viršinininko įsakymas, 2009-01-21, Nr. V-381**
Plotas: **5.1105 ha**
Įrašas galioja: **Nuo 2012-07-18**

10. Daikto registravimas ir kadastro žymos:

- 10.1. **Suformuotas naujas (daikto registravimas)**
Daiktas: **žemės sklypas Nr. 4400-2399-9215, aprašytas p. 2.1.**
Įregistravimo pagrindas: **Nekilnojamojo daikto kadastro duomenų byla, 2007-11-16**
Apskritis viršinininko įsakymas, 2009-01-21, Nr. V-381
Apskritis viršinininko įsakymas, 2009-02-06, Nr. V-762
Įrašas galioja: **Nuo 2012-07-18**
- 10.2. **Kadastrinius matavimus atliko (kadastro žyma)**
Antano Savickio IJ, a.k. 145641937
Daiktas: **žemės sklypas Nr. 4400-2399-9215, aprašytas p. 2.1.**
Įregistravimo pagrindas: **Nekilnojamojo daikto kadastro duomenų byla, 2007-11-16**
Įrašas galioja: **Nuo 2012-07-18**

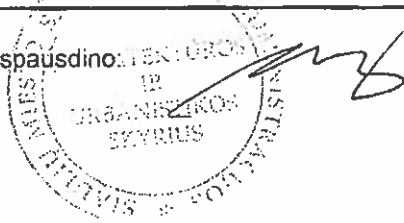
11. Registro pastabos ir nuorodos: įrašų nėra

12. Kita informacija: įrašų nėra

13. Informacija apie duomenų sandoriui tikslinimą: įrašų nėra

2012-08-06 14:14:04

Dokumentą atspausdino:



Valdas Markevičius



VALSTYBĖS ĮMONĖ REGISTRŲ CENTRAS
V.Kudirkos g. 18-3, LT-03105 Vilnius-9, tel. (5) 2688 262, faks. (5) 2688 311, el.p. info@registrucentras.lt

NEKILNOJAMOJO TURTO REGISTRO CENTRINIO DUOMENŲ BANKO IŠRAŠAS

2012-08-06 14:14:31

1. Nekilnojamojo turto registre įregistruotas turtas:

Registro Nr.: **44/1534189**
 Registro tipas: **Žemės sklypas**
 Sudarymo data: **2012-07-30**
 Adresas: **Šiaulių m. sav. Šiaulių m. Pročiūnų g. 95**
 Registro tvarkytojas: **Valstybės įmonės Registrų centro Šiaulių filialas**

2. Nekilnojamieji daiktai:

2.1. **Žemės sklypas**
 Unikalus Nr.: **4400-2410-0292**
 Kadastrinis Nr.: **2901/0017:80 Šiaulių m. k.v.**
 Pagrindinė tiksline naudojimo paskirtis: **Kita**
 Naudojimo būdas: **Pramonės ir sandėliavimo objektų teritorijos**
 Naudojimo pobūdis: **Pramonės ir sandėliavimo įmonių statybos**
 Žemės sklypo plotas: **7.1735 ha**
 Žemės ūkio naudmenų plotas viso: **1.9735 ha**
 Iš jo: Pievų ir natūralių ganyklų plotas: **1.9735 ha**
 Užstatyta teritorija: **0.6000 ha**
 Kitos žemės plotas: **4.6000 ha**
 Žemės ūkio naudmenų našumo balas: **40.0**
 Matavimų tipas: **Žemės sklypas suformuotas atliekant kadastrinius matavimus**
 Indeksuota žemės sklypo vertė: **760965 Lt**
 Žemės sklypo vertė: **475603 Lt**
 Vidutinė rinkos vertė: **2151543 Lt**
 Vidutinės rinkos vertės nustatymo data: **2007-11-16**
 Kadastro duomenų nustatymo data: **2007-11-16**

3. Daikto priklausiniai iš kito registro: įrašų nėra

4. Nuosavybė:

4.1. **Nuosavybės teisė**
 Savininkas: **LIETUVOS RESPUBLIKA, a.k. 111105555**
 Daiktas: **žemės sklypas Nr. 4400-2410-0292, aprašytas p. 2.1.**
 Įregistravimo pagrindas: **Nacionalinės žemės tarnybos teritorinio skyriaus vedėjo sprendimas, 2012-07-18, Nr. 31SK-(14.31.110)-911**
 Įrašas galioja: **Nuo 2012-08-02**

5. Valstybės ir savivaldybių žemės patikėjimo teisė:

5.1. **Valstybinė žemės patikėjimo teisė**
 Patikėtinis: **Nacionalinė žemės tarnyba prie Žemės ūkio ministerijos, a.k. 188704927**
 Daiktas: **žemės sklypas Nr. 4400-2410-0292, aprašytas p. 2.1.**
 Įregistravimo pagrindas: **Nacionalinės žemės tarnybos teritorinio skyriaus vedėjo sprendimas, 2012-07-18, Nr. 31SK-(14.31.110)-911**
 Įrašas galioja: **Nuo 2012-08-02**

6. Kitos daiktinės teisės : įrašų nėra

7. Juridiniai faktai: įrašų nėra

8. Žymos: įrašų nėra

9. Specialios naudojimo sąlygos:

9.1. **XXVII. Saugotini želdiniai (medžiai ir krūmai), augantys ne miškų ūkio paskirties žemėje**
 Daiktas: **žemės sklypas Nr. 4400-2410-0292, aprašytas p. 2.1.**
 Įregistravimo pagrindas: **Nacionalinės žemės tarnybos teritorinio skyriaus vedėjo**

- sprendimas, 2012-07-18, Nr. 31SK-(14.31.110)-911
Plotas: 0.50 ha
Įrašas galioja: Nuo 2012-08-01
- 9.2. **XX. Požeminių vandens telkinių (vandenviečių) sanitarinės apsaugos zonos**
Daiktas: žemės sklypas Nr. 4400-2410-0292, aprašytas p. 2.1.
Įregistravimo pagrindas: Nacionalinės žemės tarnybos teritorinio skyriaus vedėjo sprendimas, 2012-07-18, Nr. 31SK-(14.31.110)-911
Plotas: 7.1735 ha
Įrašas galioja: Nuo 2012-08-01
- 9.3. **V. Aerodromų apsaugos ir sanitarinės apsaugos zonos**
Daiktas: žemės sklypas Nr. 4400-2410-0292, aprašytas p. 2.1.
Įregistravimo pagrindas: Nacionalinės žemės tarnybos teritorinio skyriaus vedėjo sprendimas, 2012-07-18, Nr. 31SK-(14.31.110)-911
Plotas: 7.1735 ha
Įrašas galioja: Nuo 2012-08-01

10. Daikto registravimas ir kadastro žymos:

- 10.1. **Suformuotas naujas (daikto registravimas)**
Daiktas: žemės sklypas Nr. 4400-2410-0292, aprašytas p. 2.1.
Įregistravimo pagrindas: Nacionalinės žemės tarnybos teritorinio skyriaus vedėjo sprendimas, 2012-07-18, Nr. 31SK-(14.31.110)-911
Įrašas galioja: Nuo 2012-08-01
- 10.2. **Kadastrinius matavimus atliko (kadastro žyma)**
Antano Savickio IĮ, a.k. 145641937
Daiktas: žemės sklypas Nr. 4400-2410-0292, aprašytas p. 2.1.
Įregistravimo pagrindas: Licencija, 2004-08-16, Nr. 178G-549
Nekilnojamojo daikto kadastro duomenų byla, 2007-11-16
Įrašas galioja: Nuo 2012-08-01

11. Registro pastabos ir nuorodos:


2012-07-18 Nacionalinės žemės tarnybos prie Žemės ūkio ministerijos Šiaulių skyriaus vedėjo įsakymu Nr. 31SK-(14.31.110)-911 nustatytas apribojimas A1-žemės darbai, statybos darbai galimi gavus Šiaulių m. savivaldybės administracijos leidimą.

12. Kita informacija: įrašų nėra

13. Informacija apie duomenų sandoriui tikslinimą: įrašų nėra

2012-08-06 14:14:31

Dokumentą atspausdino



Valdas Markevičius